

Uno /



**GOBIERNO AUTÓNOMO DESCENTRALIZADO  
MUNICIPAL DEL CANTÓN CELICA  
Celica - Loja - Ecuador  
SECRETARIA GENERAL**



Ordenanza Nro.- 007-SG-2020

**ORDENANZA DE CREACIÓN Y GESTIÓN DE ÁREAS DE  
CONSERVACIÓN MUNICIPAL Y USO SOSTENIBLE PARA LA  
PROTECCIÓN Y RESTAURACIÓN DE FUENTES DE AGUA,  
ECOSISTEMAS FRÁGILES, BIODIVERSIDAD Y SERVICIOS  
AMBIENTALES DEL CANTÓN CELICA**

**EXPOSICIÓN DE MOTIVOS**

Como resultado del cambio climático las diferentes regiones del país son vulnerables a eventos como prolongadas sequías o inundaciones, por los cambios en la pluviosidad (aumento o disminución), al aumento de la temperatura, así como por cambios de uso de suelo (por ejemplo, la tala de bosques para destinarlos a pastizales para ganadería) en las zonas altas de montaña donde existen recursos hídricos, por la contaminación en las áreas de captación de agua para consumo humano.

Como estrategias de mitigación al cambio climático, están la protección de los ecosistemas frágiles, como son humedales o las zonas de importancia hídrica (microcuencas abastecedoras de agua) y bosques nativos que son productores de oxígeno y captadores de gases de efecto invernadero (GEI), por lo tanto, debe normarse el uso de suelo de las zonas que se han definido como Áreas de Conservación Municipal y Uso Sostenible (ACMUS), además de fomentarse la reforestación.

Las nuevas competencias y facultades, exclusivas y concurrentes, son oportunidades que el Gobierno Autónomo Descentralizado Municipal del cantón Celica debe priorizar, enfocándose principalmente en la protección y restauración del patrimonio natural de su jurisdicción, involucrando en los procesos la conservación de fuentes de agua y ecosistemas frágiles asociados, posibilitando, además, un desarrollo sostenible de los espacios territoriales cantonales.

El Gobierno Autónomo Descentralizado Municipal de Celica cumple un papel fundamental en los procesos de planificación y ordenamiento territorial a nivel local; siendo un componente importante en dichos procesos, la identificación, delimitación, zonificación y manejo de espacios naturales especialmente ecosistemas frágiles que aseguren la conservación de la biodiversidad y el mantenimiento de los servicios ambientales, que contribuyen al bienestar de las presentes y futuras generaciones.

Las áreas de conservación a más de coadyuvar a la protección de ecosistemas, especies y diversidad genética también prestan servicios ambientales para las poblaciones, tales como: protección y regulación de recursos hídricos, regulación del clima, protección de los suelos, prevención de desastres naturales, protección de la belleza paisajística y provisión de

GOBIERNO AUTÓNOMO  
DESCENTRALIZADO DEL CANTÓN CELICA  
AUTENTICO Que la fotocopia  
que antecede es autentica  
conforme a su original.

CELICA 1 11/08/2020

SECRETARIA GENERAL



**GOBIERNO AUTÓNOMO DESCENTRALIZADO  
MUNICIPAL DEL CANTÓN CELICA  
Celica - Loja - Ecuador  
SECRETARIA GENERAL**



atractivos naturales y culturales; y, conservación de espacios para expresiones religiosas y espirituales.

En vista de lo señalado, el Órgano Legislativo del GAD Municipal del cantón Celica, deberá tramitar, conocer, discutir y aprobar, una propuesta de Ordenanza, que fundamentalmente se orienta a la protección de los recursos naturales del Cantón y su aprovechamiento sostenible.

**EL CONCEJO MUNICIPAL DEL GOBIERNO AUTÓNOMO  
DESCENTRALIZADO MUNICIPAL DEL CANTÓN CELICA**

**Considerando:**

Que la Constitución de la República del Ecuador, en sus Art. 3 numeral 7; 14; y 66 numeral 27, dispone como un deber primordial del Estado proteger el patrimonio natural y cultural del país; reconociendo el derecho de la población a vivir en un ambiente sano y ecológicamente equilibrado, que garantice la sostenibilidad y el buen vivir, libre de contaminación y en armonía con la naturaleza; declarando de interés público la preservación del ambiente, la conservación de los ecosistemas, la biodiversidad y la integridad del patrimonio genético del país, la prevención del daño ambiental y la recuperación de los espacios naturales degradados;

Que la Constitución de la República del Ecuador, en el Art. 71 establece que la naturaleza o Pacha Mama (donde se reproduce y realiza la vida), tiene derecho a que se respete integralmente su existencia y el mantenimiento y regeneración de sus ciclos vitales, estructura, funciones y procesos evolutivos. Complementariamente, la misma Constitución indica en el Art. 72 que la naturaleza tiene derecho a la restauración, siendo ésta, independiente de la obligación que tienen el Estado y las personas naturales o jurídicas de indemnizar a los individuos y colectivos que dependan de los sistemas naturales afectados, y finalmente dispone en su Art. 73 que el Estado aplicará medidas de precaución y restricción para las actividades que puedan conducir a la extinción de especies, la destrucción de ecosistemas o la alteración permanente de los ciclos naturales;

Que los Derechos de la Naturaleza y los Principios Ambientales, han sido definidos como preceptos jurídicos de máxima jerarquía al formar parte de los artículos 71, 72, 73, 74 y 395, 396, 397, 398 y 399 de la Constitución de la República del Ecuador y que se requiere su efectiva aplicación;

GOBIERNO AUTÓNOMO DESCENTRALIZADO DEL CANTÓN CELICA  
CERTIFICADO Que la fotocopia que antecede es auténtica conforme a su original.  
CELICA 11/08/2020  
SECRETARIA GENERAL



**GOBIERNO AUTÓNOMO DESCENTRALIZADO  
MUNICIPAL DEL CANTÓN CELICA  
Celica - Loja - Ecuador  
SECRETARIA GENERAL**



Que según lo dispuesto en el Art. 12 de la Constitución de la República del Ecuador "El derecho humano al agua es fundamental e irrenunciable. El agua constituye patrimonio nacional estratégico de uso público, inalienable, imprescriptible, inembargable y esencial para la vida". Además, el Art. 411 del mismo cuerpo constitucional dispone que: "El Estado garantizará la conservación, recuperación y manejo integral de los recursos hídricos, cuencas hidrográficas y caudales ecológicos asociados al ciclo hidrológico. Se regulará toda actividad que pueda afectar la calidad y cantidad de agua, y el equilibrio de los ecosistemas, en especial en las fuentes y zonas de recarga de agua. La sustentabilidad de los ecosistemas y el consumo humano serán prioritarios en el uso y aprovechamiento del agua.";

Que los derechos y garantías establecidos en la Constitución y en los instrumentos internacionales de derechos humanos serán de directa e inmediata aplicación por y ante cualquier servidora o servidor público, administrativo o judicial, de oficio o a petición de parte, según manda el numeral 3 del Art. 11 de la Constitución de la República del Ecuador.

Que son deberes y responsabilidades de las ecuatorianas y ecuatorianos, según mandato del numeral 6 del Art. 83 de la Norma Suprema del Estado, respetar los derechos de la Naturaleza, preservar un ambiente sano y utilizar los recursos naturales de modo racional, sustentable y sostenible;

Que el Artículo 71 inciso tercero de la Constitución de la República del Ecuador, preceptúa que el Estado incentivará a las personas naturales y jurídicas, y a los colectivos, para que protejan la naturaleza; en plena concordancia con los artículos 279, 280 y siguientes del Código Orgánico del Ambiente; literal f) del artículo 520 del Código Orgánico de Organización Territorial, Autonomía y Descentralización, que establecen entre los tipos de incentivos ambientales, los tributarios, enfocados en la exoneración o exención del pago del impuesto a la propiedad rural o rústica, esto es de las tierras forestales cubiertas de bosque.

Que el Art. 376 de la Carta Magna, establece que para hacer efectivo el derecho al hábitat y a la conservación del ambiente, las municipalidades podrán expropiar, reservar y controlar áreas para el desarrollo futuro, de acuerdo con la ley y lo establecido en los Art. 446 y 447 del Código Orgánico de Organización Territorial, Autonomía y Descentralización;

Que el Artículo 406 de la Constitución de la República del Ecuador, señala que el Estado regulará la conservación, manejo y uso Sostenible, recuperación, y limitaciones de dominio de los ecosistemas frágiles entre

GOBIERNO AUTÓNOMO DESCENTRALIZADO MUNICIPAL DEL CANTÓN CELICA  
SECRETARIA GENERAL  
CELICA 11/08/2020  
CERTIFICADO que el presente que antecede es auténtico conforme a su original.



**GOBIERNO AUTÓNOMO DESCENTRALIZADO  
MUNICIPAL DEL CANTÓN CELICA  
Celica - Loja - Ecuador  
SECRETARIA GENERAL**



otros: los páramos, humedales, bosques nublados, bosques tropicales secos y húmedos;

Que la Ley Orgánica de Recursos Hídricos, Usos y Aprovechamiento del Agua entró en vigencia al publicarse en el Registro Oficial Suplemento N° 305 de fecha 6 de agosto del 2014; disponiendo en el inciso segundo del Art. 135, en plena concordancia con el Art. 68 y sin perjuicio de lo previsto en la Disposición General Tercera de esta Ley, que se establezcan tarifas para financiar los costos de protección, conservación de cuencas y servicios conexos. Por su parte, los Gobiernos Autónomos Descentralizados, por mandato del inciso segundo del Art. 137 ibídem, en el ámbito de sus competencias, establecerán componentes en las tarifas de los servicios públicos domiciliarios vinculados con el agua para financiar la conservación prioritaria de fuentes y zonas de recarga hídrica.

Que la Ley Orgánica de Recursos Hídricos, Usos y Aprovechamiento del Agua, en su Art. 12 señala corresponsabilidad en la protección, recuperación y conservación de las fuentes de agua y del manejo de páramos, por parte del Estado, sistemas comunitarios, juntas de agua potable y juntas de riego, consumidores y usuarios. Además, asumen responsabilidad en el manejo Sostenible y protección de las fuentes de agua, los pueblos y nacionalidades, propietarios de predios, y las entidades estatales. Adicionalmente, es de suma importancia destacar que por mandato del inciso tercero del citado Art. 12, el Estado en sus diferentes niveles de gobierno, deberán destinar los fondos necesarios y la asistencia técnica para garantizar la protección y conservación de las fuentes de agua y sus áreas de influencia.

Que el Art. 64 de la Ley Orgánica de Recursos Hídricos, Usos y Aprovechamiento del Agua reconoce que la naturaleza o Pacha Mama tiene derecho a la conservación de las aguas con sus propiedades como soporte esencial para todas las formas de vida.

Que el Sistema Nacional de Áreas Naturales Protegidas, se integrará por los subsistemas estatal, autónomo descentralizado (gobiernos seccionales), comunitario y privado, según lo dispone el Art. 405 de la Constitución de la República del Ecuador, en directa relación con lo señalado por el Art. 37 del Código Orgánico del Ambiente.;

Que según lo previsto en el Art. 264 de la Constitución de la República del Ecuador son competencias exclusivas de los gobiernos municipales, entre otras: a) Formular los planes de ordenamiento territorial cantonal; b) Regular y ejercer el control sobre el uso y ocupación del suelo en el cantón;

SECRETARIA GENERAL  
CERTIFICADO que el presente documento es auténtico y conforme a los antecedentes.  
11/03/2013



**GOBIERNO AUTÓNOMO DESCENTRALIZADO  
MUNICIPAL DEL CANTÓN CELICA  
Celica - Loja - Ecuador  
SECRETARIA GENERAL**



preservar, mantener y difundir el patrimonio natural; y, c) Delimitar, regular, autorizar y controlar el uso de riberas y lechos de ríos, lagos y lagunas. Para el ejercicio de la competencia c), el Art. 430 del Código Orgánico de Organización Territorial, Autonomía y Descentralización, dispone que los GADs Municipales formulen ordenanzas que incluirán cursos de agua, acequias y márgenes de protección observando la Constitución y la Ley;

Que es una competencia de los gobiernos municipales, prestar el servicio público de agua potable según lo previsto en el numeral 4 del Art. 264 de la Constitución de la República del Ecuador, en concordancia con lo señalado en los Art. 55 y 137 del Código Orgánico de Organización Territorial, Autonomía y Descentralización;

Que el Ordenamiento Territorial tiene por objeto la utilización racional y sostenible de los recursos del territorio; la protección del patrimonio natural y cultural, incluyendo la regulación de las intervenciones, de conformidad al mandato previsto en el Art. 10 de la Ley Orgánica de Ordenamiento Territorial, Uso y Gestión del Suelo, en plena concordancia con lo dispuesto en el Art. 11 Ibídem;

Que los Gobiernos Autónomos Descentralizados serán competentes para conocer y sustanciar las contravenciones establecidas en ordenanzas municipales e imponer las correspondientes sanciones que no impliquen privación de libertad, de conformidad a lo dispuesto en el último inciso del Art. 231 del Código Orgánico de la Función Judicial;

Que el Código Orgánico Administrativo establece un procedimiento sancionador que debe aplicarse en todos los procedimientos administrativos especiales para el ejercicio de la potestad sancionadora;

Que el Código Orgánico de Planificación y Finanzas Públicas, publicado en el Registro Oficial No. 306 de fecha 22 de octubre del 2010, en su artículo 104 prohíbe realizar donaciones o asignaciones no reembolsables a favor de personas naturales, organismos o personas jurídicas de derecho privado, con excepción de los casos regulados por el presidente de la República. Mediante Decreto Ejecutivo No. 544 de fecha 11 de noviembre del 2010, el Presidente Constitucional de la República del Ecuador reglamentó el referido artículo 104, permitiendo las transferencias directas de recursos a favor de personas naturales o jurídicas de derecho privado para la ejecución de proyectos de inversión en beneficio directo de la colectividad. Por su parte, el artículo 1 del Reglamento del artículo 104 del Código Orgánico de Planificación y Finanzas Públicas, establece lo siguiente: "Los ministerios, secretarías

GOBIERNO AUTÓNOMO DESCENTRALIZADO MUNICIPAL DEL CANTÓN CELICA  
SECRETARIA GENERAL  
CELICA 11/08/2020  
que antecede es la copia que conforme a su original



**GOBIERNO AUTÓNOMO DESCENTRALIZADO  
MUNICIPAL DEL CANTÓN CELICA  
Celica - Loja - Ecuador  
SECRETARIA GENERAL**



nacionales y demás instituciones del sector público podrán realizar transferencias directas de recursos públicos a favor de personas naturales o jurídicas de derecho privado, exclusivamente para la ejecución de programas o proyectos de inversión en beneficio directo de la colectividad.

Los consejos sectoriales de política, en el caso de la Función Ejecutiva, los consejos regionales y provinciales y los concejos municipales o metropolitanos en el caso de los gobiernos autónomos descentralizados, mediante resolución, establecerán los criterios y orientaciones generales que deberán observar dichas entidades para la realización de las indicadas transferencias (...)"


Que el inciso segundo de la Disposición General Décima Primera del Código Orgánico de Planificación y Finanzas Públicas, permite que, en casos excepcionales, las entidades del sector público, que no son empresas públicas nacionales ni de las entidades financieras públicas, se podrán gestionar a través de fideicomisos constituidos en instituciones financieras públicas, previa autorización del ente rector de las finanzas públicas.

Que por mandato del Art. 166 del Código Orgánico de Organización Territorial, Autonomía y Descentralización, en plena concordancia con la Disposición General Segunda del Código Orgánico de Planificación y Finanzas Públicas toda norma que expida un gobierno autónomo descentralizado que genere una obligación financiada con recursos públicos establecerá la fuente de financiamiento correspondiente;

Que por disposición del inciso segundo del Art. 160 del Código Orgánico del Ambiente, las instituciones estatales con competencia ambiental, deberán coordinar acciones, a fin de garantizar el cumplimiento de sus funciones y evitar que el ejercicio de ellas, superposiciones, omisiones, duplicidad y conflictos;

Que es necesario garantizar el manejo y uso adecuado del suelo, ecosistemas frágiles del Cantón Celica, evitando la pérdida de su biodiversidad y el aumento de su vulnerabilidad ante los fenómenos naturales de sequías e inundaciones;

Que la garantía de autonomía, prevista en el Art. 6 del Código Orgánico de Organización Territorial, Autonomía y Descentralización - COOTAD, manda que ninguna función del Estado ni autoridad extraña podrá interferir en la autonomía política, administrativa, y financiera propia de los gobiernos autónomos descentralizados, salvo lo prescrito por la Constitución y las leyes de la República. Por lo tanto, está especialmente prohibido a



cuatro 4



**GOBIERNO AUTÓNOMO DESCENTRALIZADO  
MUNICIPAL DEL CANTÓN CELICA  
Celica - Loja - Ecuador  
SECRETARIA GENERAL**



cualquier autoridad o funcionario ajeno a los gobiernos autónomos descentralizados, derogar, reformar o suspender la ejecución de estatutos de autonomía; ordenanzas municipales; reglamentos, acuerdos o resoluciones; expedidas por sus autoridades en el marco de la Constitución y leyes de la República;

Que entre el año 2007 y 2008 se emitieron varios cuerpos normativos (dos ordenanzas y un reglamento de aplicación) que entraron en vigencia enmarcados en disposiciones constitucionales y legales que han perdido vigencia; razón por las que es necesario que las mencionadas normas municipales sean excluidas del ordenamiento jurídico ecuatoriano, para dar paso a una nueva ordenanza que permita al Gobierno Autónomo Descentralizado Municipal el ejercicio de competencias exclusivas y sus facultades que garanticen la protección del patrimonio natural en su jurisdicción.

Que la disposición transitoria vigésimo segunda del Código Orgánico de Organización Territorial, Autonomía y Descentralización señala que todos los órganos normativos de los gobiernos autónomos descentralizados, deberán actualizar las normas vigentes en cada circunscripción territorial;

Que es necesario reformular y actualizar una ordenanza conforme al ordenamiento legal vigente, incorporando herramientas técnico - jurídicas que hagan efectivas las competencias municipales enfocadas en la protección del patrimonio natural, reservar áreas para garantizar el derecho a la conservación del ambiente, mediante la regulación del uso y ocupación del suelo debidamente ordenado; esto es, con un nuevo instrumento normativo orientado a crear los mecanismos y procedimientos para proteger los ecosistemas frágiles y amenazados, fuentes de agua, en concordancia con el Plan de Desarrollo y Ordenamiento Territorial para asegurar la integridad de los ecosistemas, la prestación de bienes y servicios ambientales, la protección de su riqueza biológica, su funcionalidad a largo plazo y las fuentes financieras para su implementación.

En uso de las atribuciones que le confiere la Constitución de la República del Ecuador y el Código Orgánico de Organización Territorial, Autonomía y Descentralización, expide:

**ORDENANZA DE CREACIÓN Y GESTIÓN DE ÁREAS DE CONSERVACIÓN MUNICIPAL Y USO SOSTENIBLE PARA LA PROTECCIÓN Y RESTAURACIÓN DE FUENTES DE AGUA,**

GOBIERNO AUTÓNOMO DESCENTRALIZADO DEL CANTÓN CELICA  
SECRETARIA GENERAL  
CERTIFICO Que la copia que antecede es auténtica conforme a su original  
CELICA 11/08/2020  
SECRETARIA GENERAL



**GOBIERNO AUTÓNOMO DESCENTRALIZADO  
MUNICIPAL DEL CANTÓN CELICA  
Celica - Loja - Ecuador  
SECRETARIA GENERAL**



**ECOSISTEMAS FRÁGILES, BIODIVERSIDAD Y SERVICIOS  
AMBIENTALES DEL CANTÓN CELICA.**

**TITULO I**

**DEL ÁMBITO DE APLICACIÓN, FINALIDAD, ÁREAS Y RECURSOS  
A PROTEGER Y PROCEDIMIENTOS.**

**CAPÍTULO I**

**ÁMBITO DE APLICACIÓN**

**Art. 1.- Ámbito.-** Esta Ordenanza se aplicará en toda la jurisdicción del Cantón Celica.

**CAPÍTULO II**

**FINALIDAD**

**Art. 2.- Finalidad.-** Esta Ordenanza tiene por finalidad conservar en estado natural los bosques y otros ecosistemas frágiles, para recuperar la funcionalidad ecosistémica en las zonas alteradas que se determinen prioritarias para la provisión de bienes y servicios ambientales, en especial el agua, la conectividad ecológica y la protección de la biodiversidad del Cantón Celica.

**CAPÍTULO III**

**GENERALIDADES SOBRE LAS ÁREAS DE CONSERVACIÓN  
MUNICIPAL Y USO SOSTENIBLE**

**Art. 3.- Generalidades.-** Para el cumplimiento de la Finalidad de esta Ordenanza, conforme lo previsto en el **Art. 264** de la Constitución de la República del Ecuador y los artículos **10** y **11** de la Ley Orgánica de Ordenamiento Territorial, Uso y Gestión del Suelo, respecto a las competencias exclusivas de los Gobiernos Autónomos Descentralizados Municipales sobre el ordenamiento territorial, y el control sobre el uso y ocupación del suelo; y según el **Art. 376** de la Carta Magna, respecto a la competencia de hacer efectivo el derecho al hábitat y a la conservación del ambiente, se establecerán Áreas de Conservación Municipal y Uso Sostenible.

**Art. 4.- Concepto de Área de Conservación Municipal y Uso Sostenible.-** Para efectos de esta Ordenanza, se entiende por Área de Conservación Municipal y Uso Sostenible (ACMUS) a un espacio del

GOBIERNO AUTÓNOMO DESCENTRALIZADO MUNICIPAL DEL CANTÓN CELICA  
SECRETARIA GENERAL  
11/08/2023





**GOBIERNO AUTÓNOMO DESCENTRALIZADO  
MUNICIPAL DEL CANTÓN CELICA  
Celica - Loja - Ecuador  
SECRETARIA GENERAL**

cinco 5



territorio cantonal, reservado oficialmente por el Municipio como consecuencia de la vigencia de este instrumento, en concordancia con la legislación nacional, sobre la cual se ejerce una limitación al uso de la tierra, al que se somete uno o más bienes inmuebles (predios), sean públicos, mixtos, privados o comunitarios, con fines de preservación, conservación, restauración ecosistémica o productividad sostenible en áreas prioritarias para el aseguramiento de la calidad y cantidad del agua, protección de la biodiversidad y prestación de servicios ambientales.

La creación o reconocimiento oficial de Área de Conservación Municipal y Uso Sostenible no implica la extinción de los derechos de posesión o de propiedad pública, privada o comunal preexistentes, pero si el cumplimiento de la función ambiental.

Las Áreas de Conservación Municipal y Uso Sostenible son identificadas y delimitadas técnicamente en base a un análisis multicriterio que toma en cuenta como variables los ecosistemas frágiles, las unidades ambientales, los usos del suelo, la importancia hídrica y características puntuales del territorio, además de otros criterios establecidos por el Plan de Desarrollo y Ordenamiento Territorial del Cantón Celica y el Art. 12 de esta Ordenanza, con el propósito de planificar y ejecutar actividades de manejo que permitan garantizar su integridad a largo plazo.

**Art. 5.- Objeto.-**Las Áreas de Conservación Municipal y Uso Sostenible, tienen como objeto proteger el patrimonio natural; reservar y controlar áreas para hacer efectivo el derecho a la conservación del ambiente; conservar y restaurar fuentes de agua asociadas a ecosistemas frágiles, especialmente los espacios hídricos para provisión de agua destinada al consumo humano; la protección de la diversidad biológica y los servicios ecosistémicos; la prevención de la contaminación y el uso sostenible de los recursos naturales.

**Art. 6.- Limitación del uso de los recursos naturales a los propietarios de los predios.-** El reconocimiento oficial del ACMUS sobre un área o predio, limita el uso de los recursos naturales que existan, por parte de él o los propietarios, quienes deberán seguir lineamientos técnicos e implementar las acciones recomendadas por la Dirección de Gestión Ambiental y Ecoturismo (DIGAE), procurando su conservación en estado natural o la recuperación ecológica de los ecosistemas naturales y su funcionalidad, así como una productividad sostenible. La creación del ACMUS pese a las limitaciones que establece sobre el uso de la tierra del bien inmueble, permite que el propietario mantenga su dominio y desarrolle

GOBIERNO AUTÓNOMO DESCENTRALIZADO  
MUNICIPAL DEL CANTÓN CELICA  
SECRETARIA GENERAL  
que intercede  
conforme a su ley  
CELICA 11/08/2020



**GOBIERNO AUTÓNOMO DESCENTRALIZADO**  
**MUNICIPAL DEL CANTÓN CELICA**  
**Celica - Loja - Ecuador**  
**SECRETARIA GENERAL**




las actividades admitidas según la ordenación determinada en el Plan de Desarrollo y Ordenamiento Territorial del Cantón Celica y según la Zonificación Específica determinada en los Art. 25 al 29 de esta Ordenanza.

**Art. 7.- Sitios que comprenderá el reconocimiento.** - El reconocimiento de ACMUS comprenderá sitios, predios o bienes inmuebles públicos, comunitarios y privados cuando sean:

- a) Áreas que, por su situación y cobertura vegetal, intervengan en el ciclo del agua, especialmente para la preservación de cuencas hidrográficas, recarga de acuíferos y abastecimiento de agua.
- b) Ecosistemas frágiles, hábitats de flora y fauna silvestre, áreas importantes para la conectividad ecosistémica.
- c) Vertientes, cursos de agua y áreas de inundación que deban ser protegidos o recuperados para evitar deslizamientos, erosión y daños a infraestructura construida.
- d) Áreas Importantes para la Conservación de las Aves (IBAs) por sus siglas en inglés), o sitios de la Alianza Zero Extinción (AZE).
- e) Sitios o áreas, de cualquier tamaño, en donde mediante estudios se determine su importancia biológica y natural.
- f) Áreas naturales de interés cultural y/o recreacional, como: cerros, lagunas, ríos, cascadas; incluyendo zonas con vestigios arqueológicos, entre otros.
- g) Cejas de montaña, sitios cercanos a fuentes, manantiales, humedales y cursos de agua.
- h) Áreas de suelo y/o vegetación degradados, que deberán obligatoriamente rehabilitarse.
- i) Sectores que, por sus características naturales, constituyan factor de defensa de obras de infraestructura de interés público.
- j) Suelos Rurales de Protección.

La creación o reconocimiento de las áreas a conservar se realizará observando lo dispuesto en el Art. 57 de la Constitución de la República del Ecuador, dependiendo de los casos y de su pertinencia.

Excepcionalmente, se podrá crear o reconocer ACMUS en casos considerados emergentes o especiales por su prioridad de conservación, como acción preliminar, y luego proceder a la Zonificación Específica conforme a las disposiciones de esta Ordenanza. Para tal propósito la Dirección de Gestión Ambiental y Ecoturismo (DIGAE) del GAD Municipal de Celica, presentará un informe favorable al Alcalde/Alcaldesa, en el que singularizará las áreas a ser consideradas oficialmente como ACMUS. El alcalde/alcaldesa, dispondrá a la Procuraduría Sindica Municipal, la elaboración del proyecto del acto administrativo para la creación de sitio o bien inmueble a





considerarse como ACMUS y se continuará con el procedimiento dispuesto en el Art. 16 de esta Ordenanza.

**CAPÍTULO IV**

**CREACIÓN O RECONOCIMIENTO OFICIAL DE ÁREAS DE CONSERVACIÓN MUNICIPAL Y USO SOSTENIBLE**

**Art. 8.- Creación o Reconocimiento.** - Mediante esta Ordenanza, en el marco de sus competencias constitucionales, el Concejo Municipal de Celica crea o reconoce oficialmente las siguientes Áreas de Conservación Municipal y Uso Sostenible, establecidas en: **Bloque 1:** las áreas singularizadas que se encuentran en la Loma El Tondo, Filo Shucata, Cerro Laipuna, Loma Laipuna, Loma Campiche, Cerro Verde, Cerro San José, Cerro Tunauro, los bosques y remanentes de vegetación natural singularizados que protegen las quebradas Los Cocos, del Vicin, Cordoncillo, Artones, El Pindo, Shucata, Pindal, Shugsho, Guano Guano, Laipuna, Barro Negro, Trapiche Labrado, Balsas y Río Catamayo, cuya superficie es de **15 225,08** hectáreas. **Bloque 2:** las áreas singularizadas que se encuentran en el Cerro Guayacán, Cerro Órganos, Cerro El Cabuyo, los bosques y remanentes de vegetación natural singularizados que protegen las quebradas Guayabito, La Laja, Higuerón, Cañaverál, Chaquiro, El Pindo, La Pinza, Cabuyo y Río Alamor, cuya superficie es de **4 180,55** hectáreas. **Bloque 3:** las áreas singularizadas que se encuentran en el Cerro Pircas y Cerro de Guangulo, los bosques y remanentes de vegetación natural singularizados que protegen las quebradas Guangulo, Yuripilaca y El Naranjo, cuya superficie es de **2 118,16** hectáreas. **Bloque 4:** las áreas singularizadas que se encuentran en el Cerro Motilón, Cordillera de Celica y Loma Pucará, donde se encuentran las captaciones de agua que abastecen a la ciudad de Celica, cuya superficie es de **1 099,08** hectáreas. **Bloque 5:** la extensión singularizada dentro del área de interés hídrico de la microcuenca de la quebrada Domingullo, cuya superficie es de **150,77** hectáreas. **Bloque 6:** la extensión singularizada dentro del área de interés hídrico de la microcuenca de la quebrada Ceibopamba, cuya superficie es de **53,37** hectáreas. **Bloque 7:** la extensión singularizada dentro del área de interés hídrico de la microcuenca de la quebrada La Sota, cuya superficie es de **45,14** hectáreas. **Bloque 8:** la extensión singularizada dentro del área de interés hídrico de la microcuenca de la quebrada Campiche, cuya superficie es de **27,30** hectáreas. **Bloque 9:** la extensión singularizada dentro del área de interés hídrico de la microcuenca de la quebrada El Guabo, cuya superficie es de **21,26** hectáreas.

**Bloque 10:** la extensión singularizada dentro del área de interés hídrico de

GOBIERNO AUTÓNOMO DESCENTRALIZADO MUNICIPAL DEL CANTÓN CELICA  
CERTIFICO QUE EL ORIGINAL que antecede es auténtico conforme a su original.  
CELICA 11/08/2020

SECRETARIA GENERAL



**GOBIERNO AUTÓNOMO DESCENTRALIZADO  
MUNICIPAL DEL CANTÓN CELICA  
Celica - Loja - Ecuador  
SECRETARIA GENERAL**



la microcuenca de la quebrada El Guineo, cuya superficie es de **20,36** hectáreas. **Bloque 11:** la extensión singularizada dentro del área de interés hídrico de la microcuenca de la quebrada Piedra Redonda, cuya superficie es de **12,10** hectáreas. **Bloque 12:** la extensión singularizada dentro del área de interés hídrico de la microcuenca de la quebrada Domingullo 2, cuya superficie es de 3,70 hectáreas. Localizadas en la jurisdicción territorial del cantón Celica, en la provincia de Loja.

Dentro del **Bloque 3**, se encuentran singularizadas las Áreas de Interés Hídrico de las microcuencas El Naranjo y Yuripilaca.

Dentro del **Bloque 4**, se encuentran singularizadas las Áreas de Interés Hídrico de las microcuencas Matalanga 1, Matalanga2, Quillusara 1 y Quillusara 2.

Es parte constitutiva de esta ordenanza, el **Anexo 1** que contiene el Mapa de ubicación de las Áreas de Conservación Municipal y Uso Sostenible del cantón Celica.

**Art. 9.- Ubicación y superficie de las ACMUS.** - Las Áreas de Conservación Municipal y Uso Sostenible (**Bloques 1, 2, 3, 4, 5, 6, 7, 8, 9, 10, 11 y 12**) se ubican dentro de los linderos comprendidos en las coordenadas detalladas en el **Anexo 2**, "Lista de coordenadas geográficas de los límites de las Áreas de Conservación Municipal y Uso Sostenible del cantón Celica", el cual constituye parte integrante de esta Ordenanza.

**Superficies:**

La superficie total del Área de Conservación Municipal y Uso Sostenible es de **22 956,87** hectáreas, detalladas en el **Anexo 1** que contiene el Mapa de ubicación de las Áreas de Conservación Municipal y Uso Sostenible del Cantón Celica, el cual constituye parte integrante de esta ordenanza, las ACMUS contienen de manera específica las siguientes superficies:

**Número de Hectáreas de cada Bloque que constituyen las ACMUS del Cantón Celica.**

BLOQUE	ACMUS	Hectáreas
Bloque 1	Ecosistemas Frágiles y remanentes de bosque nativo	15225,08
Bloque 2	Ecosistemas Frágiles y remanentes de bosque nativo	4180,55
Bloque 3	Áreas de interés hídrico y remanentes de bosque nativo	2118,16
Bloque 4	Áreas de interés hídrico y remanentes de bosque nativo	1099,08
Bloque 5	Áreas de interés hídrico y remanentes de bosque nativo	150,77

SECRETARIA GENERAL  
11/05/2019



**GOBIERNO AUTÓNOMO DESCENTRALIZADO  
MUNICIPAL DEL CANTÓN CELICA  
Celica - Loja - Ecuador  
SECRETARIA GENERAL**



Bloque 6	Áreas de interés hídrico y remanentes de bosque nativo	53,37
Bloque 7	Áreas de interés hídrico y remanentes de bosque nativo	45,14
Bloque 8	Áreas de interés hídrico y remanentes de bosque nativo	27,30
Bloque 9	Áreas de interés hídrico y remanentes de bosque nativo	21,26
Bloque 10	Áreas de interés hídrico y remanentes de bosque nativo	20,36
Bloque 11	Áreas de interés hídrico y remanentes de bosque nativo	12,10
Bloque 12	Áreas de interés hídrico y remanentes de bosque nativo	3,70
<b>TOTAL</b>		<b>22956,87</b>

**Art. 10.- Ecosistemas a conservar.** - En las Área de Conservación Municipal y Uso Sostenible (**Bloques 1, 2, 3, 4, 5, 6, 7, 8, 9, 10 y 11**) se protegerá, recuperará y manejará los ecosistemas frágiles y amenazados como bosque nublado y bosque seco que se encuentran dentro de sus límites, siendo de manera específica los siguientes:

- Bosque deciduo de tierras bajas del Jama-Zapotillo
- Bosque semideciduo piemontano del Catamayo-Alamor
- Bosque deciduo piemontano del Catamayo-Alamor
- Bosque siempreverde estacional montano bajo del Catamayo-Alamor
- Bosque siempreverde montano del Catamayo-Alamor
- Intervención

Adicionalmente se manejarán de forma adecuada los agro ecosistemas (áreas intervenidas), procurando incrementar su eficiencia productiva, implementar actividades de protección de fuentes y cursos de agua, control de erosión de suelos, implementación de cercas vivas y restauración de la vegetación natural en áreas no aptas para uso agropecuario.

**CAPÍTULO V**

**DEL RECONOCIMIENTO FUTURO DE OTRAS ÁREAS DE  
CONSERVACIÓN MUNICIPAL Y USO SOSTENIBLE Y  
PROCEDIMIENTO**

**Art.11.- Del Reconocimiento.-** En caso de determinarse técnicamente que otras áreas del Cantón Celica, adicionales a las creadas en este acto normativo, requieran ser protegidas debido a su importancia local para la conservación y recuperación de las fuentes de agua, ecosistemas frágiles, mantenimiento de la biodiversidad y los servicios ecosistémicos, podrán ser reconocidas oficialmente en calidad de ACMUS conforme al procedimiento establecido en este Capítulo; y su gestión y administración, se sujetará a las demás disposiciones previstas en este cuerpo normativo.

GOBIERNO AUTÓNOMO DESCENTRALIZADO  
SECRETARIA GENERAL  
CELICA  
11/08/2020  
SECRETARIA GENERAL



**GOBIERNO AUTÓNOMO DESCENTRALIZADO  
MUNICIPAL DEL CANTÓN CELICA**  
Celica - Loja - Ecuador  
SECRETARIA GENERAL



**Art. 12.- Procedimiento para el establecimiento.-** La iniciativa para crear o reconocer Áreas de Conservación Municipal y Uso Sostenible futuras, podrá realizarse de oficio, es decir por impulso del Gobierno Autónomo Descentralizado Municipal del Cantón Celica; sin embargo, en forma particular existe la libre disposición para que, a petición de las personas interesadas, beneficiarios de los servicios ambientales, Juntas Administradoras de Agua, GADs Parroquiales, Comités de Cogestión, Ministerio del Ambiente, entidades públicas y/o privadas, o del propietario de un bien inmueble, se inicie el trámite para la correspondiente creación o reconocimiento de Áreas de Conservación Municipal y Uso Sostenible.

**Art. 13.- Requisitos para trámite de creación de ACMUS.** - La información que se requiere para impulsar el trámite de creación de Áreas de Conservación Municipal y Uso Sostenible es:

- a) Nombre del sitio, microcuenca, sistema de agua beneficiario o del predio, con su ubicación geográfica y política.
- b) Descripción de la posesión o tenencia de la tierra.
- c) Delimitación del ACMUS propuesta, acompañada de referencias claramente identificables por accidentes naturales, coordenadas geográficas y un croquis del área con la cabida, unidades ambientales y uso del suelo basado en el Plan de Desarrollo y Ordenamiento Territorial del Cantón Celica.
- d) Descripción de posibles amenazas a la integridad del área.
- e) Servicios ecosistémicos que aporta y/o podría aportar el área y el número de beneficiarios.

**Art. 14.- Creación de ACMUS por iniciativa de particulares.** - En caso de tratarse de una creación motivada por iniciativa de particulares, se deberá adjuntar al expediente además de lo constante en el artículo inmediato anterior, lo siguiente:

- a) Solicitud dirigida al alcalde /alcaldesa del Gobierno Autónomo Descentralizado Municipal de Celica en la cual se manifieste el ánimo de que el sitio sea reconocido como ACMUS.
- b) Cuando se trate de iniciativa del propietario o posesionario, también se deberán adjuntar copias de los documentos personales del propietario del predio o bien inmueble; título de propiedad y/o certificado simple emitido por el Registro de la Propiedad del Cantón Celica; o cualquier otro documento público que acredite la posesión o derecho de dominio sobre el inmueble a ser reconocido oficialmente como ACMUS.

GOBIERNO AUTÓNOMO DESCENTRALIZADO MUNICIPAL DEL CANTÓN CELICA  
SECRETARIA GENERAL  
CERTIFICADO que la fotocopia que antecede es auténtica conforme a su original.  
11/08/2010



**GOBIERNO AUTÓNOMO DESCENTRALIZADO**  
**MUNICIPAL DEL CANTÓN CELICA**  
**Celica - Loja - Ecuador**  
**SECRETARIA GENERAL**



Para el cumplimiento de los requisitos previstos en los literales a), c) y e) del Art. 13 de este cuerpo normativo, el solicitante o particular, podrá recibir asesoramiento y apoyo logístico oportuno del Gobierno Autónomo Descentralizado Municipal, a través de los técnicos de la Dirección de Gestión Ambiental y Ecoturismo (DIGAE).

**Art. 15.- Inspecciones e Informes.** - Con el objeto de obtener información de campo relacionada con el sitio, inmueble o inmuebles a reconocerse como ACMUS, funcionarios de la Dirección de Gestión Ambiental y Ecoturismo (DIGAE) del Municipio de Celica realizarán una inspección al área de interés y un informe técnico correspondiente para evaluar la pertinencia de la creación del ACMUS. El informe técnico será realizado en el término de treinta días, el cual será remitido al alcalde/alcaldesa, autoridad que dispondrá a la Procuraduría Sindica Municipal la elaboración de un proyecto de Resolución de Alcaldía para la creación o el reconocimiento oficial del sitio o bien inmueble en calidad de ACMUS, proyecto que una vez elaborado será enviado a la máxima autoridad del órgano ejecutivo para la emisión del respectivo acto administrativo.

El informe técnico contará con una Zonificación Específica del predio o sitio a ser reconocido oficialmente en calidad de ACMUS, así como las disposiciones de manejo que deberán ser implementadas por los propietarios. En caso de ser considerado desfavorable o impertinente el reconocimiento del ACMUS, se indicarán en el informe técnico las razones que motivaron tal decisión.

**Art. 16.- Creación o Reconocimiento Oficial.** - La Procuraduría Sindica Municipal, en el plazo improrrogable de 20 días, remitirá al alcalde/alcaldesa, el proyecto de creación del ACMUS, para que emita el respectivo Acto Administrativo de Reconocimiento Oficial.

El Gobierno Autónomo Descentralizado Municipal, en el plazo de 8 días a partir de la creación o reconocimiento oficial del ACMUS, la publicará en su página WEB y a través de un medio escrito de cobertura regional; de igual manera se notificará, con el contenido del acto administrativo de creación del ACMUS, a los propietarios o posesionarios.

La creación o reconocimiento oficial, conlleva iniciar la implementación de los procedimientos de Acuerdos de Conservación por el Agua y los Bosques (ACABs+), compromisos de compensación, establecimiento de regulaciones y la aplicación de incentivos conforme al Título III de esta Ordenanza.

GOBIERNO AUTÓNOMO DESCENTRALIZADO MUNICIPAL DEL CANTÓN CELICA  
CERTIFICO que el original que antecede es auténtico conforme a su original.  
CELICA 11/08/2020

SECRETARIA GENERAL



**GOBIERNO AUTÓNOMO DESCENTRALIZADO  
MUNICIPAL DEL CANTÓN CELICA**  
Celica - Loja - Ecuador  
SECRETARIA GENERAL



**Art. 17.- Inscripción de la creación de ACMUS.** - Una vez reconocidos oficialmente uno o más bienes inmuebles o predios en calidad de ACMUS, el Gobierno Autónomo Descentralizado Municipal de Celica a través del alcalde/alcaldesa, dispondrá la inscripción de tal creación o reconocimiento de los inmuebles en:

- a) Registro de la Propiedad del Cantón Celica;
- b) Registro Forestal del Distrito Regional (Zonal o Provincial) del Ministerio del Ambiente; y,
- c) Registro especial que llevará el Gobierno Autónomo Descentralizado Municipal del Cantón Celica con fines estadísticos; y que servirá para la actualización del catastro.
- d) Se emitirá un certificado que respalde la creación o reconocimiento y el acceso a los incentivos previstos en esta Ordenanza y en otros cuerpos legales.

## CAPITULO VI

### REGULACIÓN DE VERTIENTES, RIBERAS Y CURSOS DE AGUA.

**Art 18.- Competencia para delimitar espacios de conservación de ecosistemas naturales y restauración de riberas.-** En la jurisdicción cantonal, el Gobierno Autónomo Descentralizado Municipal ejercerá la competencia y facultades que permitan delimitar espacios orientados a la conservación de ecosistemas naturales, restauración de riberas y hábitats asociados al recurso hídrico; regular actividades y usos que afecten la calidad y cantidad de agua alrededor o en los costados de los cursos de agua; autorizar el uso y ocupación de riberas y lechos de ríos; y, el control permanente de los usos de riberas y lechos de ríos, lagos y lagunas.

En la delimitación de riberas, se coordinará con la Secretaría Nacional del Agua y estos espacios podrán ser reconocidos como ACMUS conforme a las disposiciones de la presente Ordenanza.

**Art. 19.- Delimitación de riberas.** - La delimitación de riberas o costados de los cursos de agua, con fines de protección, considerará aspectos ambientales o del entorno (ancho del río, quebrada u otra fuente de agua; pendiente del terreno, aumentando el área de protección al aumentar el ángulo de inclinación; destino de uso de la fuente o curso de agua; existencia de ecosistemas frágiles; áreas de restauración).

**Art. 20.- Regulación de riberas.** - La regulación de las riberas de ríos, lagos y lagunas y otras fuentes de agua, propenderá a garantizar la calidad y cantidad del líquido vital; evitar erosión y deslizamientos de tierra;

SECRETARIA GENERAL  
DESCENTRALIZADO MUNICIPAL  
CELICA  
11/08/19





**GOBIERNO AUTÓNOMO DESCENTRALIZADO  
MUNICIPAL DEL CANTÓN CELICA  
Celica - Loja - Ecuador  
SECRETARIA GENERAL**



fomentar usos amigables con la naturaleza y desestimar y prohibir aquellos usos que signifiquen riesgos o amenazas a las condiciones naturales pre-existentes.

**Art. 21.- Inclusión obligatoria.** - Es obligatorio que, en el Plan de Desarrollo y Ordenamiento Territorial, se incluyan en la categoría de Zonas de Protección Ecológica o su equivalente, a las áreas de protección de las riberas y márgenes de ríos, lagos y otras fuentes de agua.

**Art. 22.- Autorización de uso de riberas y lechos de los ríos.** - Todo uso de las riberas y lechos de los ríos, en forma vinculante, requerirá de la autorización escrita y motivada de la autoridad municipal correspondiente. En caso de usos incompatibles con los márgenes de protección y/o restauración de riberas, se motivará la prohibición de uso.

**Art. 23.- Colaboración de los propietarios de predios.** - Los propietarios de predios en los que se encuentren vertientes y cursos de agua deberán colaborar con el Estado para garantizar un adecuado manejo y evitar su interrupción, desvío de causes, erosión y deslizamientos de tierras. Para garantizar el cumplimiento y respeto de las áreas o márgenes de protección, verificar usos compatibles y monitorear espacios de restauración, en las riberas de ríos, lagos y otras fuentes de agua, la Dirección de Gestión Ambiental y Ecoturismo (DIGAE), la cual realizará controles a través de procedimientos que registren datos para su correspondiente evaluación, control y sanción conforme al marco jurídico vigente, en caso de ser necesario.

**Art 24.- Establecimiento de servidumbres.** - En los casos previstos en los artículos anteriores, a fin de establecer la correspondiente Servidumbre ecológica o alguna figura de conservación hídrica, regulaciones de manejo y sanciones específicas, se coordinará con la Autoridad Única del Agua y el Ministerio del Ambiente.

## CAPÍTULO VII

### ZONIFICACIÓN ESPECÍFICA DE LAS ACMUS Y PROCEDIMIENTOS

#### SECCIÓN I

#### CONCEPTOS Y CRITERIOS PARA LA ZONIFICACIÓN ESPECÍFICA

GOBIERNO AUTÓNOMO  
DESCENTRALIZADO DEL CANTÓN CELICA  
CERTIFICADO que antecede es correcto  
conforme a su contenido.

CELICA 11/08/2020

SECRETARIA GENERAL



**GOBIERNO AUTÓNOMO DESCENTRALIZADO  
MUNICIPAL DEL CANTÓN CELICA  
Celica - Loja - Ecuador  
SECRETARIA GENERAL**



**Art. 25. Zonificación específica.-** Para los fines de aplicación de la presente Ordenanza, se realizará una Zonificación Específica de las áreas a ser reconocidas como ACMUS, como un instrumento de planificación complementario en concordancia con los lineamientos del Plan de Desarrollo y Ordenamiento Territorial, a una escala más detallada que permita monitorear el manejo adecuado del suelo y los recursos naturales, la conservación, preservación y recuperación ecosistémica, prevaleciendo el interés general sobre el particular.

La Zonificación Específica integrará también los criterios de uso y regulaciones que las normas jurídicas en materia ambiental establecen para el territorio nacional.

**Art. 26.- Obligación de los propietarios o usuarios.** - La Zonificación Específica considerará los aspectos particulares de cada ACMUS, y determinará la obligación de los propietarios o usuarios, especialmente en caso de encontrarse en un área de aporte hídrico para el consumo humano, a cumplir con los planes y programas de conservación, preservación o recuperación ecosistémica.

La información generada por la Zonificación Específica servirá de insumo para la actualización de los Planes de Desarrollo y Ordenamiento Territorial en los diferentes niveles de gobierno.

**Art. 27.- Criterios para la zonificación.** - La Zonificación que se realice en las ACMUS creadas o por reconocerse, considerará al menos, sin descartar otros, los siguientes criterios:

- a) Nivel de Uso y Categoría de Ordenación según el Plan de Desarrollo y Ordenamiento Territorial.
- b) Aptitud y uso del suelo.
- c) Cobertura vegetal.
- d) Importancia hídrica.
- e) Interés colectivo.
- f) Importancia para la conservación de la biodiversidad, conectividad ecosistémica, y prestación de servicios ambientales.
- g) Amenazas a la integridad ecológica, calidad y cantidad del agua.

## SECCIÓN II

### PROCEDIMIENTOS PARA LA ZONIFICACIÓN ESPECÍFICA

**Art. 28.- Elaboración de la Zonificación.** - La Dirección de Gestión Ambiental y Ecoturismo (DIGAE) de manera conjunta con los propietarios y



**GOBIERNO AUTÓNOMO DESCENTRALIZADO  
MUNICIPAL DEL CANTÓN CELICA  
Celica - Loja - Ecuador  
SECRETARIA GENERAL**



poseionarios de los predios, elaborarán la Zonificación Específica. Mediante un informe técnico que incluirá la Zonificación Específica, se remitirá al Concejo Cantonal para su discusión, aprobación e incorporación en el PDyOT.

La Zonificación Específica se realizará con las siguientes determinaciones:

- a) La Dirección de Gestión Ambiental y Ecoturismo (DIGAE), será la responsable de proponer la Zonificación Específica de un área creada o por reconocer en calidad de ACMUS, para lo cual podrá solicitar la participación o el criterio técnico de otras dependencias Municipales, dentro de las áreas de su competencia. La propuesta incorporará la participación y criterios sociales, así como de los propietarios y poseionarios de los inmuebles a ser reconocidos en calidad de ACMUS.
- b) En Territorios Colectivos se realizará en estricta coordinación con la entidad colectiva que representa a los miembros de la respectiva comunidad, comuna, pueblo o nacionalidad.
- c) Se buscará incentivar la colaboración de los propietarios o poseionarios para establecer Acuerdos de Conservación por el Agua y los Bosques (ACABs+), propuestas de compensación, llegar a compromisos de manejo, modelos de gestión conjunta, entre otras estrategias que permitan ejecutar las medidas previstas para cada zona. Los propietarios privados que propongan la creación o reconocimiento del ACMUS en su predio, pueden solicitar directamente al Gobierno Autónomo Descentralizado Municipal el apoyo para la zonificación de sus propiedades.
- d) Los costos que demande el proceso de Zonificación Específica, serán asumidos por el Gobierno Autónomo Descentralizado Municipal del Cantón Celica.
- e) La Zonificación Específica podrá ser revisada y actualizada en caso de encontrarse transformaciones que así lo ameriten.
- f) Excepcionalmente, se podrá crear o reconocer ACMUS en casos considerados emergentes o especiales por su prioridad de conservación, como acción preliminar; y luego, proceder a la Zonificación Específica conforme a las disposiciones de esta ordenanza.

**SECCIÓN III**

**ZONAS A DETERMINAR EN LAS ACMUS**

**Art. 29.- Zonas de las ACMUS.** - La Zonificación Específica de las ACMUS comprenderá como mínimo tres zonas:

GOBIERNO AUTÓNOMO DESCENTRALIZADO  
 CERTIFICO que la fotocopia que antecede es autografa conforme a su original.  
 CELICA 11/08/2020  
 SECRETARIA GENERAL



**GOBIERNO AUTÓNOMO DESCENTRALIZADO  
MUNICIPAL DEL CANTÓN CELICA  
Celica - Loja - Ecuador  
SECRETARIA GENERAL**



**a) Zona Intangible.** - Esta zona comprende áreas que aún mantienen su cobertura vegetal natural poco alterada por los impactos humanos, o que, por su biodiversidad, características topográficas, importancia hídrica y análisis de riesgos, no deben ser utilizadas para ninguna actividad productiva, extractiva o de construcción de infraestructura.

**Objetivos:**

- Preservar la producción hídrica y la calidad del agua, los ecosistemas naturales, proteger la biodiversidad, especies endémicas y/o amenazadas, la conectividad ecosistémica, la prestación de servicios ambientales y los recursos genéticos, evitando cualquier alteración por actividades humanas.
- Mantener áreas donde puedan realizarse investigación y monitoreo medio ambiental en espacios poco alterados o inalterados de los ecosistemas.
- Proteger obras de interés público y privado contra factores de inestabilidad geológica y erosión.

Las únicas actividades que se podrán realizar en esta zona, conforme a la ordenación dispuesta por el Gobierno Autónomo Descentralizado Municipal en el Plan de Desarrollo y Ordenamiento Territorial y en la Zonificación Específica establecida con los usuarios o propietarios son las siguientes:

- Conservación y preservación estricta.
- Reforestación y restauración con especies nativas y sustitución de especies exóticas.
- Investigación científica.
- Prevención de incendios forestales.
- Señalización, control y vigilancia.
- Limpieza de canales, encausamiento de cursos agua, mantenimiento de vertientes.

**Prohibiciones:**

- Construcción de viviendas e infraestructura que afecte las condiciones naturales.
- Prácticas de deportes extremos, turismo masivo.
- Actividades agropecuarias, deforestación, quemas, introducción de especies forestales exóticas
- Minería y otras actividades extractivas en todas sus fases.
- Caza y pesca.

**b) Zona de recuperación y restauración del ecosistema natural.** - Por lo general comprende aquellos sitios que presentan alteraciones en su cobertura vegetal, suelo u otros recursos naturales; pero que, por su



**GOBIERNO AUTÓNOMO DESCENTRALIZADO  
MUNICIPAL DEL CANTÓN CELICA  
Celica - Loja - Ecuador  
SECRETARIA GENERAL**



ubicación, importancia hídrica o conectividad con otras áreas, deben ser rehabilitados procurando su integridad ecológica, con la posibilidad de ser integradas a la Zona Intangible una vez recuperadas sus condiciones naturales.

**Objetivos:**

- Recuperar las condiciones naturales en áreas deforestadas, campos de pastoreo, bosques intervenidos, páramos alterados por introducción de especies exóticas o agricultura, espacios quemados, riberas de ríos y quebradas y otras que han sido afectadas por actividades humanas, mediante regeneración natural, reforestación con especies nativas, restauración del hábitat.
- Proteger, recuperar, restaurar las áreas de ribera para impedir la contaminación del agua y la erosión, crear áreas de inundación natural y bosques de ribera de un ancho variable según el ancho del río, conforme lo establecido por el Plan de Desarrollo y Ordenamiento Territorial.
- Mejorar la conectividad entre espacios naturales, procurando la formación de corredores biológicos.
- Recuperar la capacidad de provisión de servicios ambientales, en especial la calidad y cantidad de agua, la biodiversidad, fertilidad del suelo y prevenir de la erosión.

Las únicas actividades que se podrán realizar en esta zona, conforme a la ordenación dispuesta por el Gobierno Autónomo Descentralizado Municipal en el Plan de Desarrollo y Ordenamiento Territorial y en la Zonificación Específica son las siguientes:

- Conservación y preservación estricta.
- Reforestación y restauración con especies nativas y sustitución de especies exóticas.
- Enriquecimiento forestal con especies nativas.
- Recuperación de las condiciones naturales del suelo.
- Formación de bosques de ribera y áreas de inundación natural.
- Cercados para regeneración natural.
- Investigación científica y monitoreo.
- Prevención de incendios forestales.
- Señalización, control y vigilancia.
- Aprovechamiento sostenible de productos forestales no maderables.
- Turismo de bajo impacto, senderismo.
- Educación Ambiental.

**Prohibiciones:**

- Destrucción de plantas sembradas en áreas reforestadas y

GOBIERNO AUTÓNOMO DESCENTRALIZADO MUNICIPAL DEL CANTÓN CELICA  
CERTIFICADO que antecede a su original  
CELICA 11/08/2020

SECRETARIA GENERAL



**GOBIERNO AUTÓNOMO DESCENTRALIZADO**  
**MUNICIPAL DEL CANTÓN CELICA**  
**Celica - Loja - Ecuador**  
**SECRETARIA GENERAL**



- restauradas.
- Daños a la vegetación nativa en áreas en sucesión natural o regeneración activa o pasiva.
  - Prácticas de deportes extremos, turismo masivo.
  - Ampliación de la frontera agrícola en zonas de vegetación natural y orillas de cursos de agua, deforestación, quemas.
  - Uso de maquinaria para arado o cultivos extensivos en áreas de páramo.
  - Reforestación con especies exóticas.
  - Minería.
  - Caza y pesca.

**c) Zona de uso Sostenible.** - Comprende sitios que según las características edáficas y topográficas presentan aptitud para desarrollar una amplia gama de actividades productivas, procurando en todo momento no agotar los recursos naturales, prevenir y evitar la contaminación de las fuentes de agua, la degradación del suelo, la pérdida de la biodiversidad y de esta forma garantizar su uso actual y futuro. En el ecosistema páramo, solamente por excepción se podrá establecer una zona de uso sostenible cuando se demuestre la necesidad de mantener algunas actividades productivas de subsistencia y de bajo impacto por parte de los propietarios de un predio.

**Objetivos:**

- Aprovechar los recursos naturales para actividades productivas agropecuarias Sostenibles y turismo.
- Crear e implementar nuevos modelos de manejo del territorio y producción agropecuaria intensiva, mejoramiento de pastos, sistemas agroforestales, acuerdos de compensación con los propietarios.
- Desarrollar visitas, caminatas, encuentros campestres, camping, y otras formas de aprovechar los espacios naturales con fines de recreación.
- Impulsar la educación ambiental en espacios abiertos.

Entre otras, las actividades que se podrán realizar en esta zona, conforme a la ordenación dispuesta por el Gobierno Autónomo Descentralizado Municipal en el Plan de Desarrollo y Ordenamiento Territorial y en la Zonificación Específica establecida con los usuarios o propietarios son las siguientes:

- Conservación activa.
- Reforestación y restauración del ecosistema.
- Mejoramiento de pastos y cercas para ganado.
- Plantaciones forestales.

GOBIERNO AUTÓNOMO DESCENTRALIZADO DEL CANTÓN CELICA  
SECRETARIA GENERAL  
que antecede es auténtico  
conforme a su original.  
11/05/2020  
SECRETARIA GENERAL



**GOBIERNO AUTÓNOMO DESCENTRALIZADO  
MUNICIPAL DEL CANTÓN CELICA  
Celica - Loja - Ecuador  
SECRETARIA GENERAL**



- Agricultura.
- Fertilización del suelo con materia orgánica tratada.
- Infraestructura para la producción agropecuaria.
- Investigación científica y monitoreo.
- Prevención de incendios forestales.
- Señalización, control y vigilancia.
- Turismo de bajo impacto, senderismo, pesca deportiva, camping.
- Educación Ambiental.

**Prohibiciones:**

- Uso de insecticidas, ectoparasiticidas, plaguicidas y fungicidas con etiquetas roja y amarilla elaboradas con compuestos organoclorados, organofosforados, piretroides, especialmente aquellos identificados como Contaminantes Orgánicos Persistentes, (Aldrín, Clordano, DDT, Dieldrín, Endrín, HCB (Hexaclorobenceno), Heptacloro, Mirex y Toxafeno (incluidos en el Anexo III del Convenio de Róterdam), las dioxinas y furanos y los PCBs (Bifenilopoliclorinados) y otras sustancias químicas perjudiciales para la salud humana y del ecosistema prohibidas por la legislación vigente.
- Empleo de estiércol de gallina o "gallinaza" sin procesamiento para la fertilización del suelo.
- Descarga de efluentes contaminantes domésticos o pecuarios.
- Uso de maquinaria para arado o cultivos extensivos en áreas de páramo.

**CAPÍTULO VIII**

**DE LA ADMINISTRACIÓN Y COGESTIÓN DE ACMUS**

**SECCIÓN I**

**ADMINISTRACIÓN, MANEJO Y DERECHOS PREEXISTENTES**

**Art. 30.- Administración, Manejo y Gestión de ACMUS.-**La administración y manejo de las áreas de propiedad privada y comunal, reconocidas en calidad de ACMUS por el Gobierno Autónomo Descentralizado Municipal, serán administradas por sus respectivos propietarios; pero, deberán aplicar las disposiciones técnicas que la Dirección de Gestión Ambiental y Ecoturismo (DIGAE) del Gobierno Autónomo Descentralizado Municipal del Cantón Celica determine para su manejo, sin perjuicio de aplicar otros mecanismos de protección, en coordinación con instituciones públicas y privadas.

La administración de las áreas de propiedad municipal, reconocidas como ACMUS, será ejercida en forma directa por el Gobierno Autónomo

GOBIERNO AUTÓNOMO DESCENTRALIZADO MUNICIPAL DEL CANTÓN CELICA  
SECRETARIA GENERAL  
CELICA 11/08/2020

SECRETARIA GENERAL



**GOBIERNO AUTÓNOMO DESCENTRALIZADO  
MUNICIPAL DEL CANTÓN CELICA**  
Celica - Loja - Ecuador  
SECRETARIA GENERAL



Descentralizado Municipal del Cantón Celica a través de la Dirección de Gestión Ambiental y Ecoturismo (DIGAE). La gestión del manejo de una ACMUS podrá compartirse, a través de convenios, con instituciones del sector público o privado.

**Art. 31.- Destino de Bienes Inmuebles Municipales.** - Cuando se trate de bienes inmuebles o predios de propiedad del Gobierno Autónomo Descentralizado Municipal del Cantón Celica o de las instituciones del Municipio, adquiridos a cualquier título, y que hayan sido reconocidos oficialmente como ACMUS, deberán utilizarse exclusivamente para los siguientes fines:

- a) Conservación y preservación estricta.
- b) Restauración de ecosistemas naturales, sustitución de especies introducidas por especies nativas, reforestación.
- c) Conservación, preservación y restauración de los ecosistemas naturales en fuentes de agua y zonas de recarga hídrica, especialmente aquellas para consumo humano.
- d) Investigación científica y capacitación.

**Art. 32.- Tenencia de tierras.** - Se reconocen los derechos de posesión y propiedad preexistentes a la creación o reconocimiento oficial de Áreas de Conservación Municipal y Uso Sostenible. Se respeta íntegramente lo establecido en el Art. 57 de la Constitución de la República del Ecuador, respecto a los derechos colectivos.

## SECCIÓN II

### DEL COMITÉ DE COGESTIÓN

**Art. 33.- Organismo de apoyo.** - Se conforma el Comité de Cogestión de las ACMUS como un organismo de apoyo para su establecimiento, gestión y manejo con participación de actores sociales.

**Art. 34.- Conformación del Comité de Cogestión.** - El Comité de Cogestión estará conformado por los siguientes integrantes:

- a) El alcalde/alcaldesa o su delegado permanente, quien lo presidirá.
- b) Concejal presidente y representante de la Comisión de Ambiente.
- c) Presidentes de los GAD Parroquiales o su delegado, siempre y cuando en su territorio exista un ACMUS.
- d) Jefe de la Dirección de Gestión Ambiental y Ecoturismo (DIGAE).
- e) Presidentes de las organizaciones representativas de comunas, pueblos y/o nacionalidades indígenas, afro ecuatorianas o montubias o su delegado, siempre y cuando en su territorio exista un ACMUS.

GOBIERNO AUTÓNOMO DESCENTRALIZADO MUNICIPAL DEL CANTÓN CELICA  
SECRETARIA GENERAL  
CELICA 11/08/2020  
que antecede es auténtico conforme a su original.





**GOBIERNO AUTÓNOMO DESCENTRALIZADO  
MUNICIPAL DEL CANTÓN CELICA  
Celica - Loja - Ecuador  
SECRETARIA GENERAL**



- f) Un representante de los propietarios privados cuyas tierras hayan sido declaradas en calidad de ACMUS.
- g) Un representante de las juntas de agua comunitarias, delegado para el efecto.

**Art. 35.- Del funcionamiento del Comité de Cogestión.** - El Comité de Cogestión estará presidido por el alcalde o su delegado, quien semestralmente realizará las convocatorias a sesiones ordinarias. El Comité podrá sesionar extraordinariamente por iniciativa propia del presidente o a petición de las dos terceras partes de sus integrantes.

La Secretaría del Comité será asumida por la Dirección de Gestión Ambiental y Ecoturismo (DIGAE), quien tendrá la custodia y responsabilidad de sobre todos los documentos, archivos o sucesos documentados, y más demás funciones afines a esta designación.

**Art. 36.- Atribuciones.** - Las atribuciones de los Comités de Cogestión son:

- a) Conocer, analizar y presentar observaciones sobre las propuestas para la creación de ACMUS.
- b) Promover la creación de nuevas ACMUS.
- c) Conocer y participar de los procesos de resolución de conflictos generados en las ACMUS.
- d) Conocer, discutir y aprobar el plan anual de inversión para la intervención integral en las ACMUS.
- e) Verificar y dar seguimiento a las inversiones realizadas en las ACMUS.
- f) Dar seguimiento y evaluar la planificación realizada por la Dirección de Gestión Ambiental y Ecoturismo (DIGAE) para el cumplimiento del objetivo de la presente Ordenanza.
- g) Acoger u observar la Zonificación Específica de las ACMUS.

**TITULO II**

**FINANCIAMIENTO, ADMINISTRACIÓN Y UTILIZACIÓN DE RECURSOS**

**CAPITULO I**

**FINANCIAMIENTO Y ADMINISTRACIÓN DE RECURSOS**

**Art. 37.- Fuentes de Financiamiento.** - Para la legalización, expropiación, manejo, y vigilancia de predios y/o bienes inmuebles, recuperación de cobertura vegetal natural, implementación de incentivos y Acuerdos de Conservación por el Agua y los Bosques (ACABs+), compensación por servicios ambientales, conservación y restauración de los

GOBIERNO AUTÓNOMO DESCENTRALIZADO MUNICIPAL DEL CANTÓN CELICA  
SECRETARIA GENERAL  
11/08/2020



**GOBIERNO AUTÓNOMO DESCENTRALIZADO  
MUNICIPAL DEL CANTÓN CELICA**  
Celica - Loja - Ecuador  
SECRETARIA GENERAL



ecosistemas en sitios de ACMUS, el Gobierno Autónomo Descentralizado Municipal del Cantón Celica destinará el 5% de los recursos económicos en su presupuesto anual para el cumplimiento de esta Ordenanza referente al manejo técnico de las ACMUS, a través de la dependencia pertinente.

**Art. 38.- Aporte Ciudadano para la Protección de Fuentes de Agua y Ecosistemas Naturales.** - Conforme obliga el ordenamiento jurídico, el Gobierno Autónomo Descentralizado Municipal del Cantón Celica establece un componente tarifario para financiar la conservación con prioridad en fuentes y zonas de recarga hídrica y sus ecosistemas asociados. Dicho componente denominado "Aporte Ciudadano para la Protección de Fuentes de Agua y Ecosistemas Naturales" se recaudará a través de la planilla mensual por servicios de agua potable y alcantarillado, emitida por el Municipio de Celica según los valores de la siguiente tabla:

**Tabla 1.- Aporte Ciudadano para la Protección de Fuentes de Agua y Ecosistemas Naturales (Dólares de los Estados Unidos de América por metro cúbico de consumo de agua al mes).**

Tasas Ambientales por cada metro cúbico de consumo			
Público	Residencial	Comercial	Industrial
0,09	0,09	0,09	0,09

**Art. 39.-Aporte voluntario de las personas de la tercera edad y con capacidades diferentes.** - Para el caso de las personas de la tercera edad y para personas con capacidades diferentes que cuenten con la debida acreditación, este aporte ciudadano es voluntario; para tal propósito deberán dirigir una solicitud al Alcalde de Celica con la finalidad de que se le incluya en el catastro de aporte voluntario.

**Art. 40.- Otras fuentes de financiamiento.** - A más de los recursos obtenidos de conformidad a los artículos anteriores, se mantendrán otras fuentes de financiamiento como:

- a) Recursos económicos que sean asignados por el Gobierno Autónomo Descentralizado Municipal del Cantón Celica en su presupuesto a inversión social y de manera específica a protección ambiental, según lo dispone el Código Orgánico de Organización Territorial, Autonomía y Descentralización;
- b) Aportaciones complementarias que puedan ser gestionadas a nivel nacional e internacional a través de mecanismos financieros.
- c) De contribuciones, legados y donaciones;

GOBIERNO AUTÓNOMO DESCENTRALIZADO DEL CANTÓN CELICA  
CERTIFICADO que la fotocopia que antecede es auténtica, conforme a su original.  
CELICA 11/08/2020  
SECRETARIA GENERAL



**GOBIERNO AUTÓNOMO DESCENTRALIZADO  
MUNICIPAL DEL CANTÓN CELICA  
Celica - Loja - Ecuador  
SECRETARIA GENERAL**



**d) Otras fuentes**

**Art. 41.- Transferencia de recursos a subcuenta especial del Banco Central.-** El Gobierno Autónomo Descentralizado Municipal de Celica transferirá mensualmente los recursos económicos generados a los que se refieren los Art. 37, 38 y 40 de este cuerpo normativo, a una subcuenta especial del Banco Central, denominada "Subcuenta Especial para la Protección de Fuentes de Agua", abierta exclusivamente para el efecto de administrar separadamente del presupuesto general del Municipio los recursos provenientes de los diferentes mecanismos de financiamiento previstos en esta Ordenanza y destinarlos exclusivamente para la protección de fuentes de agua y ecosistemas naturales, de conformidad al Art. 45 de este instrumento.

**Art. 42.- Constituyente del fideicomiso.-** Con la finalidad de garantizar a largo plazo la correcta utilización de los recursos y la generación continua de contrapartes para la protección de fuentes de agua y ecosistemas naturales, el GAD Municipal del Cantón Celica seguirá siendo Constituyente del Fideicomiso Fondo Regional del Agua (FORAGUA), constituido con la finalidad de coadyuvar a la conservación, protección, preservación y recuperación del recurso hídrico y entorno ecológico presentes en las ACMUS de su jurisdicción.

**Art. 43.- Subcuenta Especial Fideicomisada y Transferencia de Recursos.-** Al ser Constituyente del FORAGUA, conforme se indica en el artículo anterior, la Subcuenta Especial para la Protección de Fuentes de Agua, será fideicomisada a favor del Fideicomiso FORAGUA con la finalidad de transferir en forma mensual y automática los recursos generados por medio de este instrumento para la protección de fuentes de agua y ecosistemas naturales, de manera que el Fideicomiso FORAGUA garantice el uso exclusivo de los mismos de conformidad al Art. 45 de esta Ordenanza y gestione contrapartes y financiamiento complementario de fuentes externas al Municipio, a nivel nacional e internacional.

El 90% de los recursos transferidos por el GAD Municipal de Celica al Fideicomiso serán invertidos en el Cantón Celica según un Plan Anual de Inversión que será elaborado por la Dirección de Gestión Ambiental y Ecoturismo (DIGAE). Este plan será analizado y aprobado por el Comité de Cogestión (dependiendo de su existencia), respetando la normativa vigente y considerando las fechas para la elaboración y la aprobación del presupuesto del GAD Cantonal y remitido al concejo cantonal para su aprobación

GOBIERNO AUTÓNOMO DESCENTRALIZADO MUNICIPAL DEL CANTÓN CELICA  
SECRETARIA GENERAL  
CERTIFICO que el presente documento es una copia fiel del original que antecede a su original.  
CELICA 11/08/2020

*[Firma]*  
SECRETARIA GENERAL



**GOBIERNO AUTÓNOMO DESCENTRALIZADO  
MUNICIPAL DEL CANTÓN CELICA  
Celica - Loja - Ecuador  
SECRETARIA GENERAL**



definitiva, a partir de lo cual, será comunicado al Fideicomiso FORAGUA, para su implementación.

El 10% de los recursos transferidos por el GAD Municipal al Fideicomiso FORAGUA será la contraparte que aporta como constituyente, misma que será utilizada por el Fideicomiso FORAGUA para cubrir los costos operativos de la Secretaría Técnica como apoyo técnico y de gestión financiera.

**Art. 44.- Rendición de cuentas.** - Anualmente la Municipalidad, en acto público de rendición de cuentas, deberá informar a los ciudadanos sobre los montos recolectados, especialmente aquellos provenientes del aporte ciudadano, las inversiones realizadas y los avances en la protección de las fuentes de agua y ecosistemas naturales del Cantón Celica a través de mecanismos de participación ciudadana y de un boletín informativo distribuido junto con las planillas de agua potable.

## CAPÍTULO II

### UTILIZACIÓN DE RECURSOS ECONÓMICOS

**Art. 45.- Utilización de recursos económicos.** - Los recursos obtenidos a través de las fuentes de financiamiento y aportes ciudadanos señalados en la presente ordenanza, deberán ser utilizados en los siguientes y exclusivos fines y/o actividades:

- a) Gastos relacionados con la legalización de propiedades consideradas prioritarias para la conservación de los recursos hídricos y protección de la biodiversidad en las ACMUS creadas por la Municipalidad, observando el artículo 57 de la Constitución de la República del Ecuador.
- b) Procedimientos relacionados con la declaratoria de utilidad pública o interés social con fines de expropiación de los bienes inmuebles que se encuentren en áreas reconocidas como ACMUS. Un criterio fundamental que se deberá considerar para priorizar las áreas que se expropiarán, constituye la existencia de amenazas por parte de quien tiene el dominio, a la integridad de los recursos naturales y la importancia para la dotación de agua para consumo humano.
- c) Ejecución de obras de protección de las fuentes de agua, reforestación, capacitación, adquisición de predios para conservación, educación ambiental, restauración y conservación de ecosistemas naturales, en colaboración con sistemas comunitarios de agua, juntas de agua potable, entubada y de riego que cuenten con una contraparte valorada y participación comunitaria.
- d) Acciones relacionadas con los procesos de zonificación específica

GOBIERNO AUTÓNOMO DESCENTRALIZADO DEL CANTÓN CELICA  
SECRETARIA GENERAL  
CELICA 11/08/2022

SECRETARIA GENERAL



**GOBIERNO AUTÓNOMO DESCENTRALIZADO  
MUNICIPAL DEL CANTÓN CELICA  
Celica - Loja - Ecuador  
SECRETARIA GENERAL**



(establecimiento, monitoreo y actualización), creación o reconocimiento de las ACMUS.

- e) Preservación estricta, conservación activa y recuperación ecosistémica, incluyendo la reforestación, regeneración de cobertura vegetal natural, reemplazo de plantaciones exóticas, remediación de pasivos ambientales, para garantizar la integridad del ecosistema y la prestación de servicios ambientales.
- f) Incentivos para la conservación de ecosistemas frágiles, restauración pasiva o activa de las fuentes de agua y otros ecosistemas importantes, incluyendo bioemprendimientos que contribuyan a la conservación ambiental y la producción sostenible.
- g) Implementación y monitoreo de los Acuerdos de Conservación por el Agua y los Bosques, compensación por servicios ambientales y monitoreo de su cumplimiento.
- h) Control y vigilancia, que involucra contratación de guardabosques, señalización de las ACMUS, y todos aquellos elementos que garanticen cumplir con estas actividades.
- i) Fortalecimiento de las Áreas específicas de la Dirección de Gestión Ambiental y Ecoturismo (DIGAE), mediante la contratación de personal operativo, equipamiento y otros recursos necesarios para el cumplimiento de esta Ordenanza.
- j) Investigación y monitoreo de ecosistemas.
- k) Educación ambiental relacionada a la protección de la cantidad y calidad del agua.
- l) Gestión y apalancamiento de recursos económicos complementarios a través de fondos de contraparte a nivel nacional o internacional.
- m) Publicación de información sobre los avances en los procesos de conservación de fuentes de agua y ecosistemas naturales, y rendición de cuentas hacia la ciudadanía.

**Art. 46.- Prohibición de uso de recursos.-** Se prohíbe destinar los recursos señalados en los Art. 37, 38 y 40 del Título II de esta Ordenanza, a fines o actividades distintas de las singularizadas en el artículo inmediato anterior.

**TÍTULO III**

**DE LOS INCENTIVOS**

**CAPÍTULO I**

**EXONERACIÓN DE IMPUESTOS**

**Art. 47.- Exoneración de impuestos. -** Los bienes inmuebles reconocidos oficialmente en calidad de ACMUS por su cobertura boscosa, y en donde se haya realizado y respetado la Zonificación Específica, serán exonerados del

SECRETARIA GENERAL  
11/08/2022



**GOBIERNO AUTÓNOMO DESCENTRALIZADO  
MUNICIPAL DEL CANTÓN CELICA  
Celica - Loja - Ecuador  
SECRETARIA GENERAL**



pago del impuesto predial rústico o rural, de conformidad a lo establecido en el Código Orgánico de Organización Territorial, Autonomía y Descentralización. Además, sus propietarios podrán acceder a los otros incentivos que constan en este cuerpo normativo.

Anualmente la Dirección de Gestión Ambiental y Ecoturismo (DIGAE), con el apoyo de otros departamentos municipales y de los Comités de Cogestión, revisará el cumplimiento de las medidas de manejo establecidas en la Zonificación Específica y el cumplimiento de los acuerdos, de cuyo informe favorable dependerá la aplicación de la exoneración y demás incentivos.

**Art. 48.- Registro Especial.** - Con el fin de que el Gobierno Autónomo Descentralizado Municipal del Cantón Celica disponga de un catastro con las áreas reconocidas como ACMUS y de los bienes inmuebles exonerados del pago del impuesto predial rústico o rural, la Dirección de Avalúos y Catastros elaborará un Registro Especial con fines estadísticos, en donde se realizará la inscripción correspondiente.

**Art. 49.- Datos del Registro Especial.** - En el registro mencionado en el artículo anterior, se hará constar los siguientes datos:

- a) Ubicación geográfica y política del área de ACMUS, incluyendo un croquis o mapa detallado.
- b) Datos del propietario o poseionario.
- c) Extensión del bien inmueble.
- d) Avalúo catastral municipal del predio o bien inmueble.
- e) Tipo y estado de la cobertura vegetal natural.
- f) Copia del título de propiedad y registros de inscripción, de ser el caso.

**Art. 50.- Del Procedimiento.** - Por iniciativa de la persona interesada o de oficio, el Gobierno Autónomo Descentralizado Municipal del Cantón Celica a través del Alcalde/Alcaldesa, dispondrá la exoneración total del pago de impuesto predial rústico o rural del inmueble reconocido oficialmente en calidad de ACMUS. Si es por iniciativa particular, el interesado deberá dirigir una comunicación al Alcalde/Alcaldesa, adjuntando la documentación que justifique su petición, relacionada con la exoneración correspondiente. De ser procedente la solicitud, el Alcalde/Alcaldesa, dispondrá a través de la Dirección Financiera la exoneración del impuesto predial rural o rústico del bien inmueble reconocido como ACMUS.

La exoneración del pago del impuesto predial rústico o rural, se considerará desde el año inmediato posterior, al año en que se reconoció el inmueble como ACMUS.

GOBIERNO AUTÓNOMO DESCENTRALIZADO MUNICIPAL DEL CANTÓN CELICA  
SECRETARIA GENERAL  
CELICA 11/08/2014  
que antecede es auténtico conforme a su original.

*[Firma]*



**GOBIERNO AUTÓNOMO DESCENTRALIZADO  
MUNICIPAL DEL CANTÓN CELICA  
Celica - Loja - Ecuador  
SECRETARÍA GENERAL**



Los bienes inmuebles que por efectos de la "Ordenanza para la Protección de las Microcuencas y otras Áreas Prioritarias para la Conservación del Cantón Celica" y su Reglamento de Aplicación, fueron exonerados del pago del impuesto predial rústico, seguirán con el mencionado beneficio por tratarse de derechos adquiridos, no requiriéndose en consecuencia, procedimiento adicional alguno al que realizaron en su momento.

## CAPITULO II

### APOYO AL MEJORAMIENTO PRODUCTIVO

**Art. 51.- Acuerdos de Conservación por el Agua y los Bosques (ACAB+).**- Con la finalidad de brindar apoyo técnico e incentivos para el mejoramiento de la producción en las zonas con aptitud agrícola o pecuaria ubicadas en los sitios reconocidos como ACMUS, especialmente en las fuentes y áreas de recarga hídrica para sistemas de agua de consumo humano y riego, la Municipalidad, a través de la Dirección de Gestión Ambiental y Ecoturismo (DIGAE), motivarán la colaboración de los propietarios de los predios y la suscripción de Acuerdos de Conservación por el Agua y los Bosques (ACABs+) como un mecanismo de compensación que incentive la implementación de actividades de conservación y restauración en las Zonas Intangibles y de Recuperación, así como mejores prácticas productivas en la Zona de Uso Sostenible.

En estos acuerdos se impulsará la participación de las organizaciones comunitarias administradoras de agua o Juntas de Agua, y de los usuarios de los sistemas de agua potable y de riego, como actores fundamentales y beneficiarios de los servicios ambientales provenientes de las zonas de ACMUS, quienes deberán aportar como contraparte, con recursos económicos o recursos valorados tales como mano de obra no calificada o mingas comunitarias, para la inversión de los recursos municipales.

**Art. 52. Compensación.**- Cuando, debido a la Zonificación Específica de un predio ubicado en una ACMUS, los propietarios deban dejar de usar parte de sus tierras con aptitud agropecuaria en beneficio del establecimiento de bosques de ribera, restauración de ecosistemas naturales o la creación de corredores de conectividad, recibirán, de parte de la Municipalidad o de cualquier otro organismo con quien exista convenios de cooperación, la asesoría técnica, insumos y materiales para mejorarla producción y productividad como compensación; esto, en un área igual a la que se destinó para restauración y conservación, para lo cual se firmará un Acuerdo de Conservación por el Agua. El cumplimiento de estos Acuerdos

GOBIERNO AUTÓNOMO DESCENTRALIZADO  
MUNICIPAL DEL CANTÓN CELICA  
SECRETARÍA GENERAL  
CERTIFICADO que el presente documento es una copia fiel del original que se encuentra en el archivo de la Secretaría General.  
CELICA 11/08/2020



**GOBIERNO AUTÓNOMO DESCENTRALIZADO  
MUNICIPAL DEL CANTÓN CELICA  
Celica - Loja - Ecuador  
SECRETARÍA GENERAL**



facultará la continuidad de los incentivos y beneficios para los propietarios. Estos incentivos serán entregados hasta que la productividad económica sea al menos igual a la que tendría mediante el uso de las áreas en restauración, o por un plazo máximo de 10 años.

### CAPÍTULO III

#### CONSIDERACIÓN JURÍDICA AMBIENTAL

**Art. 53.- Inmuebles no Afectables por Procesos de Reforma Agraria.**

- Las tierras de propiedad privada reconocidas como ACMUS e inscritas en el Registro Forestal de la Regional del Ministerio del Ambiente, son consideradas como áreas de protección y conservación hídrica, en consecuencia, se enmarcan en la excepción señalada en el Art. 4 de la Ley Orgánica de Tierras y Territorios Ancestrales.

**Art. 54.- Función Ambiental.** - Los predios o inmuebles que serán declarados inafectables, deberán cumplir con la función ambiental y social de la propiedad, entendiéndose como tal para la aplicación de esta ordenanza, una o varias de las siguientes condiciones:

- a) Conservación y/o restauración de recursos naturales;
- b) Contar con un reconocimiento oficial público de su calidad de ACMUS por parte del Municipio, Área del Sistema Nacional de Áreas Protegidas, o Área de Bosque y Vegetación Protectora declaradas por el Ministerio del Ambiente;
- c) Prestación de servicios ambientales;
- d) Refugios de flora y fauna silvestre;
- e) Permanecer con cubierta vegetal en estado natural;
- f) Desarrollo de planes o programas de repoblación con especies nativas;
- g) Implementar actividades de investigación y/o educación ambiental;
- h) Otras actividades orientadas a la conservación del entorno ambiental.
- i) Otras figuras de conservación ambiental como servidumbres, zonas de protección hídrica, corredores de conservación, etc.

### TÍTULO IV

#### DE LAS INFRACCIONES Y SANCIONES

**Art. 55.- Definición de infracción.** - Se considera como infracción a todo incumplimiento por acción u omisión a las disposiciones normativas establecidas en la presente Ordenanza.

**Art. 56.- Daño provocado al ambiente en ACMUS.-** Se considera como infracción el daño provocado al ambiente en las áreas de ACMUS, es decir,





**GOBIERNO AUTÓNOMO DESCENTRALIZADO  
MUNICIPAL DEL CANTÓN CELICA  
Celica - Loja - Ecuador  
SECRETARIA GENERAL**



la pérdida, detrimento o menoscabo significativo de las condiciones preexistentes en el ecosistema, uno de sus componentes (agua, suelo, aire, flora, fauna, paisaje) o su funcionalidad, como resultado de actividades realizadas por el ser humano, que contaminen o afecten las fuentes de agua y vertientes, las zonas de recarga hídrica, humedales, ríos y lagunas; así como el incumplimiento de lo dispuesto en el Plan de Desarrollo y Ordenamiento Territorial, por la Zonificación Específica.

El incumplimiento de los Acuerdos de Conservación por el Agua, será sancionado de conformidad a los términos constantes en dichos acuerdos.

**Art. 57.- Principios para sancionar.** - La potestad y los procedimientos administrativos sancionadores se rigen por los principios de legalidad, proporcionalidad, tipicidad, responsabilidad, irretroactividad y prescripción, las acciones legales para perseguir y sancionar los daños ambientales son imprescriptibles.

**Art. 58.- Gravedad del hecho de la infracción.** - Al aplicar las sanciones, se considerará la gravedad del hecho constitutivo de la infracción.

La responsabilidad por daños ambientales es objetiva. Todo daño ambiental, además de las sanciones correspondientes, implicará también la obligación de restaurar integralmente los ecosistemas e indemnizar a las personas y comunidades afectadas.

**Art. 59.- Clases de Sanciones.** - El que cause o provoque daños al agua, suelo, aire, flora, fauna u otros recursos naturales existentes en las áreas reconocidas como ACMUS, o aquel que inobserve las disposiciones de manejo del suelo y fuentes de agua establecidas por el GAD Municipal, se sujetará a las sanciones correspondientes según la gravedad de la infracción y el avalúo de los daños, que consistirán en:

**1) Sanciones pecuniarias:**

- a) De cuantía fija que oscilarán entre el diez por ciento de un Salario Básico Unificado hasta cien Salarios Básicos Unificados; o,
- b) De cuantía proporcional, fijadas en una proporción variable entre una a cinco veces el monto de criterio de referencia. Este criterio de referencia podrá consistir, entre otros, en el beneficio económico obtenido por el infractor, el valor de los terrenos, construcciones, garantías otorgadas, u otros criterios similares.
- c) Otras sanciones, dependiendo de cada caso:
- d) Derrocamiento, desmontaje, retiro (a costa del infractor) del objeto materia de la infracción administrativa;

GOBIERNO AUTÓNOMO DESCENTRALIZADO MUNICIPAL DEL CANTÓN CELICA  
SECRETARIA GENERAL  
CERTIFICADO que el presente documento es una copia fiel del original que se encuentra en el archivo de la SECRETARIA GENERAL  
CELICA 11/08/2020



**GOBIERNO AUTÓNOMO DESCENTRALIZADO  
MUNICIPAL DEL CANTÓN CELICA**  
Celica - Loja - Ecuador  
SECRETARIA GENERAL



- e) Clausura temporal o definitiva; cancelación irreversible de licencias, permisos o autorizaciones;
- f) Decomiso de los bienes materia de la infracción;
- g) Suspensión provisional o definitiva de la actividad materia de la infracción;
- h) Desalojo del infractor de la bien inmueble materia de la infracción; y, reparación del daño causado a costa del transgresor.

**Art. 60.- Facultad del Comisario Municipal.** - Las sanciones que se impongan al infractor por parte de la Comisaría Municipal, se aplicarán sin perjuicio que el responsable deba reparar o mitigar los daños ocasionados al ambiente o a las áreas afectadas. En caso de no cumplirse con esta disposición, el Comisario Municipal, quedará facultado para disponer los trabajos respectivos de reparación ambiental y mediante vía coactiva, cobrar al infractor el pago de los gastos incurridos en dichos trabajos. En caso de existir garantía económica o de otro tipo, se la hará efectiva en forma inmediata.

Cuando la autoridad sancionadora considere que además de la infracción a esta ordenanza, se ha cometido delito ambiental, remitirá copia certificada del expediente al fiscal de turno, para la investigación correspondiente.

**Art. 61.- Inobservancia a la Zonificación Específica.-** El Gobierno Autónomo Descentralizado Municipal del Cantón Celica a través de la Dirección de Gestión Ambiental y Ecoturismo (DIGAE), cuando determine técnicamente, que por parte del propietario o poseedor de un bien inmueble reconocido oficialmente en calidad de ACMUS, se ha inobservado o incumplido la correspondiente Zonificación Específica establecida; a través de la Comisaría Municipal, procederá a notificar por escrito al mencionado propietario o poseedor para que la cumpla. De reiterarse el incumplimiento, el Gobierno Autónomo Descentralizado Municipal procederá a suspender los incentivos que esta Ordenanza determina, entre otros la exoneración del pago al impuesto predial rústico y adicionalmente impondrá las sanciones previstas en este instrumento legal. De persistir el incumplimiento a lo previsto en la Zonificación Específica del bien o bienes inmuebles, el Gobierno Autónomo Descentralizado Municipal a través de su máxima autoridad podrá declararlos de utilidad pública con fines de expropiación.

**Art. 62.- Potestad sancionadora.** - En el ejercicio de la potestad sancionadora, este procedimiento diferencia la función Instructora de la función Sancionadora, y consecuentemente, corresponde a servidores públicos distintos cada función.

GOBIERNO AUTÓNOMO DESCENTRALIZADO DEL CANTÓN CELICA  
SECRETARIA GENERAL  
que antecede es auténtico conforme a su original  
CELICA 11/05/2020



**GOBIERNO AUTÓNOMO DESCENTRALIZADO  
MUNICIPAL DEL CANTÓN CELICA  
Celica - Loja - Ecuador  
SECRETARÍA GENERAL**



En los espacios territoriales en donde tenga jurisdicción y/o competencia para establecer sanciones la Autoridad Nacional Ambiental y/o Autoridades Comunales, obligatoriamente se coordinará con éstas.

**Art. 63.- Órgano instructor.** - La Dirección de Gestión Ambiental y Ecoturismo (DIGAE) ejerce la función de Órgano Instructor, por lo tanto, tiene la potestad para dar inicio al procedimiento sancionador e impulsar todas las diligencias relacionadas, que terminará con la emisión del correspondiente Dictamen.

La Comisaría Municipal ejerce la función de Órgano Competente Sancionador, y en esa potestad, y de conformidad con el Dictamen previamente emitido por el Órgano Instructor, debe resolver el procedimiento.

**Art. 64.- Actuación de los funcionarios municipales.** - Por mandato legal, los funcionarios municipales de los órganos Instructor y Sancionador, actuarán de conformidad a las disposiciones previstas en el Título I Procedimiento Sancionador del Libro Tercero Procedimientos Especiales, del Código Orgánico Administrativo.

**Art. 65.- Medidas cautelares y acción popular.** - En el acto de Instrucción o Inicio, o durante el procedimiento, se puede adoptar y ordenar medidas de carácter cautelar, conforme lo establece el Código Orgánico Administrativo.

Se concede acción popular, para denunciar ante el Gobierno Autónomo Descentralizado Municipal del Cantón Celica el daño o afectación a los derechos de la naturaleza, la vulneración de los principios ambientales y el incumplimiento a las disposiciones consideradas como infracciones en la presente Ordenanza.

### DISPOSICIONES GENERALES

**PRIMERA.** - Con el objeto de que se respeten los derechos adquiridos y el ordenamiento territorial previamente establecido, por los efectos jurídicos de esta ordenanza, se ratifican las áreas reservadas o declaradas en calidad de Reserva por el Concejo Municipal de Celica mediante el *"Reglamento de Aplicación de la Ordenanza para la Protección de Microcuencas y otras Áreas Prioritarias para la Conservación de Recursos Naturales del Cantón Celica"* que data del año 2007 y que son: **a)** Las micro cuencas abastecedoras de agua para la ciudad de Celica, ubicadas por sobre la cota 2100 msnm. en los cerros Motilón, Pucará y Pintor; **b)** La Reserva Comunal "PIRCAS" con



**GOBIERNO AUTÓNOMO DESCENTRALIZADO  
MUNICIPAL DEL CANTÓN CELICA  
Celica - Loja - Ecuador  
SECRETARÍA GENERAL**



una extensión de 1500 hectáreas del territorio de la Comuna Pózul; **c)** Los bosques de las personas que tienen dominio en el predio "El Cardo"; **d)** Los bosques del predio "Piedras Blancas", de dominio del ex INDA (hoy de la Subsecretaría de Tierras), por encontrarse fuertemente amenazados; y toda otra área, que desde ese año hasta la actualidad, hayan sido declaradas por el Municipio como Reservas Municipales.

Sin embargo, de lo anteriormente mencionado, desde la fecha en que entre en vigencia este cuerpo normativo, las áreas declaradas en calidad de "Reservas" en lo posterior se deberán denominar "*Áreas de Conservación Municipal y Uso Sostenible*" (ACMUS), para estar acorde a la nueva nomenclatura.

### DISPOSICIONES TRANSITORIAS

**PRIMERA.** - Se establece un período de ciento ochenta días, contados desde la sanción de la presente Ordenanza para que los propietarios o poseedores de predios o bienes inmuebles localizados en las áreas reconocidas como ACMUS del Cantón Celica regulen sus actividades, conforme lo dispuesto en la presente Ordenanza, los lineamientos del Plan de Desarrollo y Ordenamiento Territorial y la Zonificación Específica.

**SEGUNDA.** - Con el propósito de que la población en general esté debidamente informada, y comprenda los fines que persigue esta ordenanza, se realizará una campaña de difusión educativa.

**TERCERA.** - Para el caso de las Áreas de Conservación Municipal y Uso Sostenible Bloques **1, 2, 3, 4, 5, 6, 7, 8, 9, 10, 11 y 12**, la información a la que se refiere el Art.13 de esta ordenanza consta en el documento de "Diagnóstico y caracterización del sistema de agua potable de la ciudad de Celica, sus áreas de interés hídrico y, otros ecosistemas importantes del cantón Celica y en la propuesta de potenciales ACMUS realizadas a través de Análisis Multicriterio para el Cantón Celica". Se instruye a la Dirección de Gestión Ambiental y Ecoturismo (DIGAE) para que en el plazo de 180 días comunique con el contenido de los actos administrativos de reconocimiento oficial o creación, a los propietarios y posesionarios de los predios ubicados en las áreas de ACMUS, con la finalidad de iniciar el proceso de Zonificación Especial y el establecimiento de Acuerdos de Conservación por el Agua y los Bosques, programas de compensación, y demás incentivos previstos en esta Ordenanza.

SECRETARÍA GENERAL  
CELICA  
13/01/11  
CANTÓN CELICA



**GOBIERNO AUTÓNOMO DESCENTRALIZADO  
MUNICIPAL DEL CANTÓN CELICA  
Celica - Loja - Ecuador  
SECRETARÍA GENERAL**



**CUARTA.** - Las limitaciones sobre el uso del suelo y de los recursos naturales comprendidos en los bienes inmuebles reconocidos como ACMUS serán inscritas en el Registro de la Propiedad del Cantón Celica para los fines legales consiguientes.

**QUINTA.** - Las funciones establecidas en el inciso segundo del Art. 63 sobre Infracciones y Sanciones correspondientes al Título IV de esta Ordenanza, serán transitoriamente ejercitadas por el Comisario Municipal, hasta que se realice la designación del Comisario Ambiental.

**SEXTA.** - Una vez sancionada esta Ordenanza el Alcalde en el plazo de quince días notificará a las personas que integran el Comité de Cogestión, conforme los artículos 33 y 34 de esta ordenanza, para que designen en el plazo de treinta días y notifiquen al GAD Cantonal, el representante designado que ostentará dicho cargo. Así también señalarán el tiempo para el cual fue elegido en representación de su organización que no podrá ser inferior a un año.

**SÉPTIMA.** - Los territorios comunales que se circunscriban o coincidan con los sitios creados o reconocidos en calidad de Áreas de Conservación Municipal y Uso Sostenible (ACMUS), se someterán a los efectos jurídicos de esta ordenanza, luego de que se haya realizado la consulta Pre Legislativa, con el propósito de salvaguardar los derechos colectivos y dar cumplimiento a lo previsto en el Art. 57 de la Constitución de la República del Ecuador, en plena concordancia con lo dispuesto en el Art. 325 del Código Orgánico de Organización Territorial, Autonomía y Descentralización (COOTAD).

Al no poder realizarse en la actualidad, la mencionada consulta Pre Legislativa a las Comunas, por las razones inherentes a la situación provocada por el COVID-19, se la deberá realizar inmediatamente, una vez que las amenazas de la pandemia sean superadas.

**OCTAVA.** - El texto íntegro de esta Ordenanza, conforme lo dispone el Art. 324 del COOTAD, publíquese en el Registro Oficial, en la gaceta oficial y en el dominio web del Gobierno Autónomo Descentralizado Municipal, para cumplir con el principio de publicidad.

### DISPOSICIÓN DEROGATORIA

Se deroga toda disposición o cuerpo normativo emitido por el Concejo Municipal que contradiga o se oponga a la presente Ordenanza, y de manera expresa: **a)** La "Ordenanza para Protección de las Microcuencas y Otras Áreas Prioritarias para la Conservación de Recursos Naturales del Cantón

GOBIERNO AUTÓNOMO DESCENTRALIZADO MUNICIPAL DEL CANTÓN CELICA  
SECRETARÍA GENERAL  
11/05/2020



**GOBIERNO AUTÓNOMO DESCENTRALIZADO  
MUNICIPAL DEL CANTÓN CELICA  
Celica - Loja - Ecuador  
SECRETARIA GENERAL**



Celica”, publicada en el Registro Oficial N° 127 de fecha 16 de julio del 2007;  
b) La “Ordenanza para la Protección de las Microcuencas y otras Áreas Prioritarias Reforestadas del Cantón Celica”, publicada en el Registro Oficial N° 262 de fecha 29 de enero del 2008; y, c) El “Reglamento de Aplicación de la Ordenanza para la Protección de las Microcuencas y otras Áreas Prioritarias para la Conservación de Recursos Naturales del Cantón Celica”, expedido por el Concejo Municipal de Celica en diciembre del 2007.

**DISPOSICIÓN FINAL**

Esta ordenanza entrará en vigencia conforme lo dispuesto en el Art. 324 del COOTAD.

Dado en la Sala de sesiones del Concejo Municipal del Gobierno Autónomo Descentralizado Municipal del cantón Celica, a los 03 días del mes de agosto del año dos mil veinte.

Ing. Oswaldo Vicente Román Calero.  
**ALCALDE DEL CANTÓN CELICA.**

Abg. Alex Betancourt Cali.  
**SECRETARIO GENERAL  
GAD MUNICIPAL-CELICA**

**SECRETARIO GENERAL DEL GOBIERNO AUTONOMO DESCENTRALIZADO MUNICIPAL DEL CANTON CELICA**, Celica Viernes 07 de agosto de 2020, a las 10H05, **CERTIFICO**: que la **“ORDENANZA DE CREACIÓN Y GESTIÓN DE ÁREAS DE CONSERVACIÓN MUNICIPAL Y USO SOSTENIBLE PARA LA PROTECCIÓN Y RESTAURACIÓN DE FUENTES DE AGUA, ECOSISTEMAS FRÁGILES, BIODIVERSIDAD Y SERVICIOS AMBIENTALES DEL CANTÓN CELICA”**, fue discutida y aprobada por el Concejo del Gobierno Autónomo Descentralizado Municipal del cantón Celica, en sesión ordinaria de fecha 13 de julio de 2020 y sesión ordinaria de fecha 03 de agosto de 2020, respectivamente.- Lo certifico.-

SECRETARIA GENERAL  
CELICA 11/08/2020  
CERTIFICO que el presente es auténtico conforme a su original.

Abg. Alex Betancourt Cali.  
**SECRETARIO GENERAL  
GAD MUNICIPAL-CELICA.**

GOBIERNO AUTÓNOMO DESCENTRALIZADO MUNICIPAL DEL CANTÓN CELICA  
SECRETARIA GENERAL

**SECRETARIO GENERAL DEL GOBIERNO AUTONOMO DESCENTRALIZADO MUNICIPAL DEL CANTON CELICA**, Celica viernes 07 de agosto de 2020, a las 10H20, **RAZÓN**: de conformidad a lo establecido en el artículo 322 inciso cuarto del Código Orgánico de



**GOBIERNO AUTÓNOMO DESCENTRALIZADO  
MUNICIPAL DEL CANTÓN CELICA  
Celica - Loja - Ecuador  
SECRETARIA GENERAL**



Ordenamiento Territorial, Autonomía y Descentralización, en uso de las atribuciones legales remito al señor Alcalde del cantón Celica, La **“Ordenanza De Creación Y Gestión De Áreas De Conservación Municipal Y Uso Sostenible Para La Protección Y Restauración De Fuentes De Agua, Ecosistemas Frágiles, Biodiversidad Y Servicios Ambientales Del Cantón Celica”**, a fin que sea sancionada u observada de conformidad con la Ley.

Abg. Alex Betancourt Cali  
**SECRETARIO GENERAL  
GAD MUNICIPAL CELICA**



**ALCALDIA DEL GOBIERNO AUTONOMO DESCENTRALIZADO MUNICIPAL DEL CANTON CELICA**, Que a los 07 días del mes de agosto de 2020, a las 10H30, de conformidad a lo dispuesto en el artículo 322 inciso cuarto del Código Orgánico de Ordenamiento Territorial, Autonomía y Descentralización, habiéndose realizado el trámite legal pertinente y por cuanto la presente **“Ordenanza De Creación Y Gestión De Áreas De Conservación Municipal Y Uso Sostenible Para La Protección Y Restauración De Fuentes De Agua, Ecosistemas Frágiles, Biodiversidad Y Servicios Ambientales Del Cantón Celica”**, cumple con los parámetros legales establecidos en la Constitución de la República y la Ley, **LA SANCIONO** para que entre en vigencia, se ejecute y publique de acuerdo a Ley.

Ing. Oswaldo Vicente Román Calero  
**ALCALDE DEL CANTÓN CELICA**



**CERTIFICACIÓN:** El suscrito Secretario General del Concejo del Gobierno Autónomo Descentralizado Municipal del cantón Celica, **CERTIFICO**, que el señor Alcalde del cantón Celica, **SANCIONO**, La **“Ordenanza De Creación Y Gestión De Áreas De Conservación Municipal Y Uso Sostenible Para La Protección Y Restauración De Fuentes De Agua, Ecosistemas Frágiles, Biodiversidad Y Servicios Ambientales Del Cantón Celica”**, con fecha 07 de agosto de 2020, a las 16:40, lo Certifico.- Celica, 07 de agosto de 2020.

Abg. Alex Betancourt Cali.  
**SECRETARIO GENERAL  
GAD MUNICIPAL CELICA**



GOBIERNO AUTÓNOMO DESCENTRALIZADO MUNICIPAL DEL CANTÓN CELICA  
CERTIFICO que el documento que antecede es auténtico y conforme al original.  
CELICA 11/08/2020

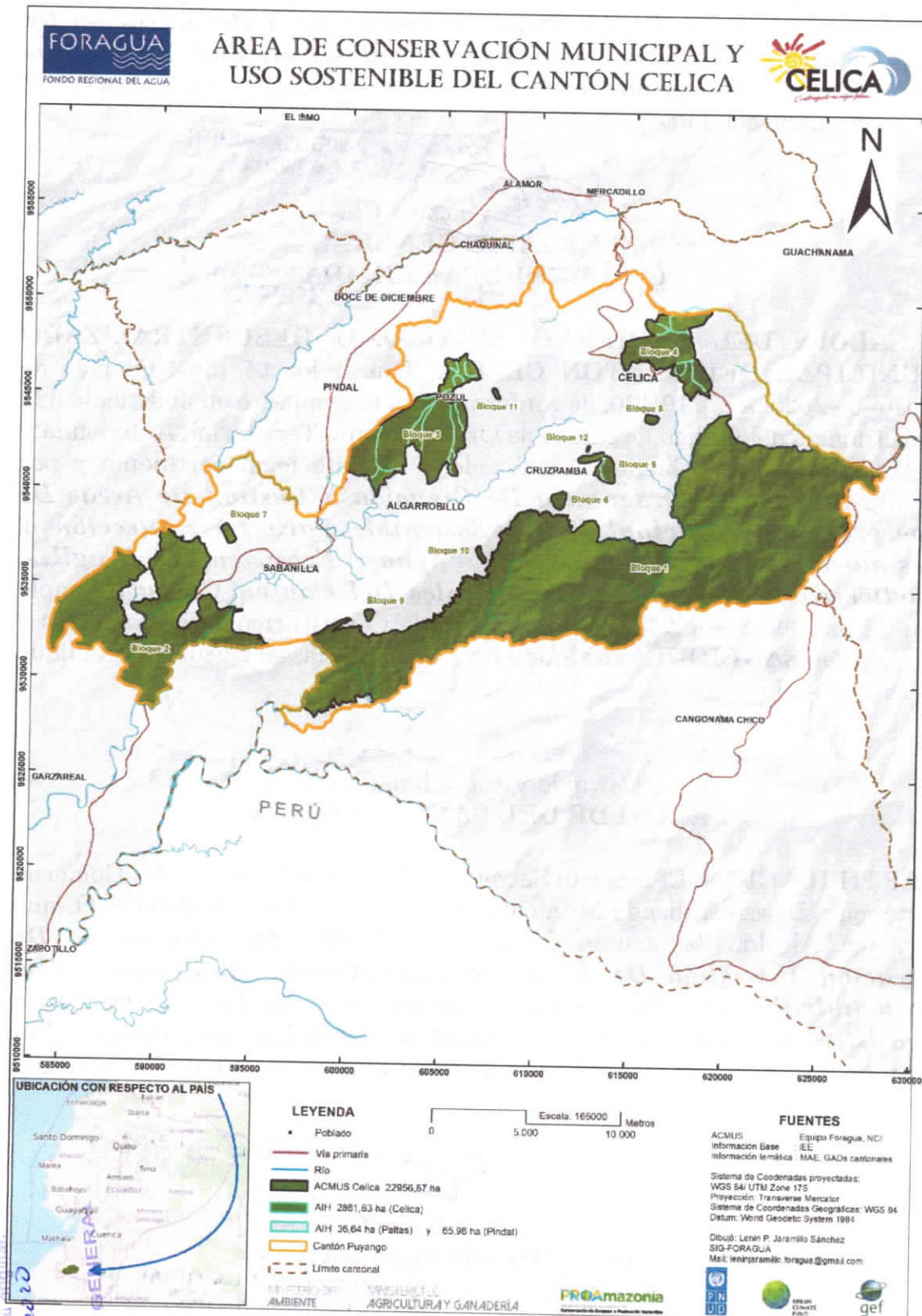
**SECRETARIA GENERAL**



**GOBIERNO AUTÓNOMO DESCENTRALIZADO  
MUNICIPAL DEL CANTÓN CELICA**  
Celica - Loja - Ecuador  
SECRETARIA GENERAL



**ANEXO 1.** Mapa de ubicación de las Áreas de Conservación Municipales y Uso Sostenible del Cantón Celica.



SECRETARIA GENERAL  
 CELICA 11/05/2020





**GOBIERNO AUTÓNOMO DESCENTRALIZADO  
MUNICIPAL DEL CANTÓN CELICA  
Celica - Loja - Ecuador  
SECRETARIA GENERAL**



**ANEXO 2.** Lista de coordenadas geográficas de los límites de las Áreas de Conservación Municipal y Uso Sostenible del Cantón Celica.

**BLOQUE 1**

Bloque	X	Y	Nº
	620079.55	9544238.97	
	619880.65	9543875.45	
	620113.3	9543475.93	
	620331.26	9543031.47	
	620762.28	9542817.28	
	621208.26	9542625.49	
	621686.23	9542701.39	
	622160.58	9542552.74	
	622642.35	9542640.76	
	623113.79	9542624.87	
	623540.11	9542680.1	
	623889.94	9542400.22	
	624303.3	9542440.26	
	624602.67	9542698.34	
	624943.2	9542376.71	
	625420.94	9542331.08	
	625873.99	9542177.17	
	626229.88	9541877.98	
	626710.95	9541761.11	
	627163.49	9541641.52	
	627597.93	9541428.13	
	628086.63	9541348.19	
	628038.89	9540950.57	
	627683.62	9540903.28	
	627870.95	9540515.39	
1	627589.45	9540291.65	15225,08
	627230.04	9540632.37	
	626849.46	9540910.31	
	626411.64	9540683.73	
	626276.88	9540261.25	
	626155.7	9539930.36	
	625943.23	9539536.33	
	626143.89	9539121.09	
	626372.57	9538799.36	
	626343.59	9538364.64	
	626020.77	9537990.4	
	625785.85	9537615.86	
	625583.32	9537188.95	
	625164.66	9536921.31	
	624880.27	9536517.06	
	624590.84	9536123.89	
	624209.61	9535852.08	
	624077.68	9535395.95	
	623739.26	9535063.28	
	623429.25	9534776.51	
	622966.67	9534731.06	
	622538.29	9534529.46	
	622046.94	9534443.6	
	621550.92	9534450.7	
	621111.44	9534280.09	
	620628.13	9534366.29	
	620213.88	9534328.97	
	619868.28	9534516.21	

SECRETARIA GENERAL  
CELICA 11/08/2020

SECRETARIA GENERAL



**GOBIERNO AUTÓNOMO DESCENTRALIZADO  
MUNICIPAL DEL CANTÓN CELICA  
Celica - Loja - Ecuador  
SECRETARIA GENERAL**



619421.59	9534329.89
619007.46	9534082.76
618536.29	9534048.87
618328.98	9534296.74
617939.13	9534070.83
617457.23	9534077.1
617037.86	9534286.32
616690.36	9534431.78
616218.96	9534515.67
615819.86	9534270.52
615555.4	9533885.81
615470.34	9533400.5
615554.47	9532923.07
615424.79	9532471.67
615072.94	9532151.73
614634.35	9531977.1
614156.47	9531875.4
613734	9532047.93
613315.17	9532163.22
612899.11	9532325.41
612521.11	9532542.48
612058.54	9532699.59
611577.78	9532603.25
611121.15	9532401.39
610629.95	9532389.88
610143.83	9532324.03
609680.01	9532249.18
609286.55	9532044.89
608794.36	9531977.65
608587.26	9532381.96
608276.49	9532289.27
607826.63	9532420.63
607339.07	9532410.55
606847.41	9532409.82
606433.18	9532178.22
606113.46	9531919.59
605706.96	9531783.83
605281.14	9531559.55
604856.44	9531387.91
604580.44	9530988.99
604228.82	9531176.98
603848.69	9531028.81
603501.26	9530871.16
603407.01	9530386.33
603273.8	9529927.44
602926	9529672.22
602610.52	9529322.04
602225.2	9529024.76
601753.57	9528910.87
601415.11	9528923.4
601209.12	9529282.21
600826.95	9529161.99
600465.94	9529136.63
600435.81	9528835.63
600045.9	9528783.94
599696.02	9528675.11
599436.02	9528964.06
599258.53	9528679.05
599151.62	9528581.81

Este documento es una copia que  
no tiene validez legal. El original  
que aparece es auténtico  
y conforme a su original.  
CELICA 11/08/2020

*[Firma]*  
SECRETARIA GENERAL



**GOBIERNO AUTÓNOMO DESCENTRALIZADO  
MUNICIPAL DEL CANTÓN CELICA**  
Celica - Loja - Ecuador  
SECRETARIA GENERAL



598840.67	9528322.79
598480.46	9528255.02
598235.68	9528178.51
597841.53	9528472.4
597776.15	9528809.06
597811.44	9529183.07
598141	9529317.46
598357.53	9529604.91
598482.65	9530029.23
598732.24	9530350.42
599116.56	9530561.31
599263.2	9530925.3
598968.14	9531311.81
598617.53	9531639.08
598214.26	9531915.08
598218.62	9532332.71
598670.31	9532544.88
599068.67	9532836.77
599515.25	9533053.92
599974.63	9533241.19
600058.53	9533164.09
599964.52	9533021.54
599564.59	9532794.98
599319.04	9532590.08
599735.43	9532686.78
600148.75	9532769.17
600538.75	9532785.2
600753.14	9532686.1
600856.96	9532393.93
601208.54	9532291.1
601571.12	9532391.63
601945.69	9532466.89
602386.58	9532618.5
602836.83	9532573.32
603286.15	9532734.7
603533.41	9532921.34
603956.79	9533112.93
604309.44	9533235.62
604573.46	9533270.86
604693.78	9533521.92
604938.67	9533557.45
605096.53	9533835.7
605347.62	9533961.35
605571.84	9534139.33
605678.6	9534435.58
605962.77	9534495.22
605807.27	9534859.26
605994.5	9535079.83
606132.54	9535310.28
606250.68	9535505.08
606623.88	9535429.62
606726.13	9535562.82
607076.49	9535532.79
607364.16	9535627.2
607295.37	9535861.21
607514.87	9536130.1
607674.72	9536494.99
607694.02	9536838.66
607939.92	9537223.83

GOBIERNO AUTÓNOMO DESCENTRALIZADO MUNICIPAL DEL CANTÓN CELICA  
que antecede es autógrafo conforme a su original  
CELICA 11/08/2020

SECRETARIA GENERAL



**GOBIERNO AUTÓNOMO DESCENTRALIZADO  
MUNICIPAL DEL CANTÓN CELICA  
Celica - Loja - Ecuador  
SECRETARIA GENERAL**



608032.1	9537637.86
608228.12	9537944.82
608577.29	9538116.66
608704.81	9538512.96
608972.68	9538908.44
609450.65	9539051.74
609911.34	9539042.1
610222.75	9538950.2
610615.22	9538951.37
610912.2	9538825.06
611293.11	9538774.38
611539.09	9538761.39
611653.54	9538378.68
611753.26	9538123.63
612062.83	9538115.03
612423.18	9538454.28
612837.34	9538599.25
613181	9538318.83
613221.31	9537837.74
613314.18	9537487.02
613765.35	9537679.87
614180.09	9537615.92
614614.86	9537672.66
614976.93	9537568.54
615373.31	9537460.39
615867.95	9537512.52
616337.61	9537400.01
616820.56	9537345.61
617199.06	9537444.37
617509.17	9537783.45
617695.98	9538120.18
617486.67	9538555.03
617153.66	9538841.82
617123.21	9539186.91
617122.56	9539607.2
617246.9	9540052.6
617276.7	9540541.02
617425.57	9540998.39
617780.63	9541291.03
618063.1	9541636.87
618127.51	9542127.18
618240	9542579.55
618436.77	9543028.16
618734.31	9543402.54
619032.49	9543751.48
619423.13	9544054.85
619880.8	9544206.28

GOBIERNO AUTÓNOMO  
DESCENTRALIZADO DEL CANTÓN CELICA  
CERTIFICADO Que la fotocopia  
que antecede es auténtica,  
conforme a su original.  
CELICA 11/08/2020  
SECRETARIA GENERAL

**BLOQUE 2**

Bloque	X	Y	Nº
2	590027.14	9537729.22	4180,55
	590471.53	9537730	



**GOBIERNO AUTÓNOMO DESCENTRALIZADO  
MUNICIPAL DEL CANTÓN CELICA**  
Celica - Loja - Ecuador  
SECRETARIA GENERAL



590801.54	9537590.68
591117.65	9537341.94
591253.1	9537153.78
591709.97	9537110.26
592052.52	9537375.45
592256.32	9537057.75
592496.04	9536703.25
592765.53	9536292.45
592509.03	9535868.41
592399.99	9535405.79
592244.92	9534970.85
592031.79	9534546.33
591867.71	9534095.45
591567.85	9533707.89
591273.41	9533325.97
591046.55	9532890.07
591318.42	9532544.61
591714.55	9532793.76
592156.93	9532956.54
592096.57	9533342.03
592202.39	9533705.48
592243.97	9534130.47
592666.65	9534320.65
592985.7	9534058.09
593174.99	9533620.08
593638.24	9533680.19
594081.7	9533683.31
594367.26	9533585.64
594155.99	9533481.73
593944.44	9533114.69
593920.8	9532625.98
594285.71	9532370.32
594780.94	9532318.57
595273.32	9532251.26
595428.07	9532100.76
595693.84	9531834.02
595645.27	9531656.62
595168.64	9531623.88
594697.1	9531572.62
594247.3	9531584.42
593808.47	9531637.22
593341.5	9531668.58
592869.19	9531692.83
592502.55	9531786.52
592155.6	9531759.43
591698.76	9531730.47
591340.38	9531391.93
591166.45	9531004.67
590848.99	9530736.98
590659.88	9530473.05
590713.01	9530059.37
590575.52	9529650.02
590608.76	9529385.97
590156.01	9529177.39
590102.98	9528730.51
589810.88	9528342.37
589405.21	9528558.96
588962.64	9528684.26
589139.11	9529140.65

GOBIERNO AUTÓNOMO DESCENTRALIZADO DEL CANTÓN Celica  
CERTIFICADO que el listado  
que antecede es auténtico  
conforme a su original.  
CELICA 11/08/2020

SECRETARIA GENERAL



# GOBIERNO AUTÓNOMO DESCENTRALIZADO

## MUNICIPAL DEL CANTÓN CELICA

Celica - Loja - Ecuador

SECRETARIA GENERAL



588845.59	9529439.41
588364.77	9529569.92
587958.16	9529820.36
588144.47	9530275.14
588431.22	9530611.18
588136.99	9530998.09
587653.13	9531108.54
587220.37	9531318.36
586898.99	9531695.31
586557.76	9531398.93
586076.29	9531425.33
585601.71	9531549.91
585907.32	9531849.72
585750.79	9532241.36
585445.76	9532631.06
585162.29	9532362.59
584934.92	9531924.71
584723.46	9531487.42
584409.85	9531275.36
584259.15	9531741.84
584302.89	9532239.33
584372.26	9532733.5
584493.64	9533218.36
584710.34	9533659.91
584837.29	9534028.96
585234.88	9534312.31
585614.45	9534637.64
585998.43	9534957.77
586395.77	9535259.65
586822.77	9535518.27
587201.88	9535841.75
587576.56	9536168.13
587682.36	9536569.54
588082.01	9536573.77
588562.43	9536500.19
588785.91	9536131.95
589149	9535835.03
589286.5	9535510
588935.35	9535200.15
588579.46	9535041.65
588440.55	9534684.58
588055.8	9534448.3
587927.67	9534153.81
588123.73	9533811.11
588233.53	9533429.19
588370.18	9532995.6
588163.59	9532580.57
588252.28	9532137.33
588716.2	9532101.99
588958.65	9531956.81
589292.22	9532061.68
589264.32	9532282.09
589145.29	9532637.23
589405.16	9533003.17
589193.6	9533282.38
588806.22	9533507.38
588637.08	9533836.3
588979.22	9533830.89
589333.52	9534066.33

GOBIERNO AUTÓNOMO DESCENTRALIZADO MUNICIPAL DEL CANTÓN CELICA  
SECRETARIA GENERAL  
que antecede a la siguiente conformidad: 11/08/2020  
CELICA  
SECRETARIA GENERAL



**GOBIERNO AUTÓNOMO DESCENTRALIZADO  
MUNICIPAL DEL CANTÓN CELICA  
Celica - Loja - Ecuador  
SECRETARIA GENERAL**



589781.77	9534080.82
590049.33	9534267.55
589918.39	9534712.65
589788.75	9535184.25
589644.02	9535632.98
589546.76	9536043.05
589863.49	9536388.92
590097.02	9536747.41
590116.24	9537218.92

**BLOQUE 3**

Bloque	X	Y	Nº
	606107.76	9547243.15	
	606281.07	9546884	
	606619.28	9546525.28	
	606824.63	9546115.26	
	606560.09	9545860.1	
	606144.12	9545728.52	
	605718.36	9545530.29	
	605412.27	9545237.1	
	605334.91	9544750.42	
	605570.51	9544783.95	
	605958.1	9544570.41	
	606130.76	9544103.41	
	606161.16	9543605.16	
	606036.33	9543133.16	
	606056.19	9542760.46	
	606042.28	9542302.11	
	605665.23	9542114.13	
	605564.89	9541704.46	
	605628.3	9541233.01	
	605611.25	9540832.45	
	605235.49	9541067.79	
	605216.2	9541475.08	
3	604911.06	9541316.21	2118,16
	604698.52	9540865.35	
	604414.47	9540487.53	
	604112.18	9540571	
	603943.17	9541022.57	
	603713.8	9541356.29	
	603759.08	9541833.01	
	603498.83	9542176.86	
	603244.6	9542436.34	
	602934.58	9542146.44	
	602939.33	9541651.05	
	602873.11	9541289.38	
	602890.44	9540891.27	
	602440.98	9540976.21	
	602184.51	9540761.96	
	601874.68	9540559.58	
	601753.43	9540291.81	
	601567.67	9539951.06	
	601390.27	9539738.24	
	601230.34	9540193.5	
	601050.48	9540621.51	
	600792.63	9540754.95	
	600358.34	9540807.08	
	599919.27	9540988.02	
	599849.23	9541397.67	

SECRETARIA GENERAL  
GOBIERNO AUTÓNOMO DESCENTRALIZADO MUNICIPAL DEL CANTÓN CELICA  
11/08/2022



# GOBIERNO AUTÓNOMO DESCENTRALIZADO

## MUNICIPAL DEL CANTÓN CELICA

Celica - Loja - Ecuador

SECRETARIA GENERAL



599962.96	9541864.64
600142.57	9542307.88
600539.18	9542601.21
600931.37	9542908.88
601316.38	9543223.55
601720.9	9543503.34
602126.69	9543792.96
602542.87	9544069.46
602972.77	9544324.61
603341.54	9544649.18
603705.05	9544949.02
604189.06	9545064.96
604669.02	9545171.11
604785.44	9545562.1
604988.37	9545929.38
605105.61	9546365.67
604961.84	9546790.31
605355.73	9546911.29
605712.81	9546861.16
605981.98	9547137.98

### BLOQUE 4

Bloque	X	Y	Nº
	616211.47	9549473.79	
	616621	9549446.81	
	616993.63	9549548.93	
	617448.29	9549480.77	
	617836.55	9549517.21	
	618286.42	9549562.61	
	618779.03	9549642.21	
	618953.52	9549443.65	
	618642.74	9549074.81	
	618220.58	9548847.54	
	617815.59	9548678.24	
	617970.82	9548251.08	
	618082.87	9547808.12	
	618162.04	9547322.14	
	618392.88	9546959.69	
	618673.93	9546567.28	
4	618927.73	9546137.17	1099,08
	619049.87	9545669.72	
	618920.75	9545298.15	
	618732.32	9545263.39	
	618334.67	9545470.32	
	618038.69	9545106.95	
	617811.93	9545253.32	
	617564.48	9545633.4	
	617437.6	9545974.37	
	617168.24	9546250.96	
	616961.93	9546559.43	
	617018.63	9546821.73	
	616567.28	9546615.41	
	616137.39	9546553.93	
	615832.51	9546878.78	
	615539.15	9546980.35	
	615211.99	9546932.01	
	614797.39	9546857.83	
	614489.63	9546519.14	
	614294.63	9546969.4	

GOBIERNO AUTÓNOMO DESCENTRALIZADO MUNICIPAL DEL CANTÓN CELICA  
 CERTIFICADO que el presente es una copia fiel de los datos que anteceden, en conformidad con el artículo 1108/2020  
 CELICA 11/08/2020  
 SECRETARIA GENERAL





**GOBIERNO AUTÓNOMO DESCENTRALIZADO  
MUNICIPAL DEL CANTÓN CELICA  
Celica - Loja - Ecuador  
SECRETARIA GENERAL**



614378.65	9547422.85
614491.01	9547899.05
614894.97	9548121.75
615381.28	9548234.48
615870.48	9548336.22
615753.81	9548512.82
615529.96	9548951.46
615852.67	9549168.09
616146.49	9549263.26

**BLOQUE 5**

Bloque	X	Y	Nº
	613426.97	9542188.67	
	613451.11	9542092.47	
	613516.83	9542018.68	
	613611.05	9541991.03	
	613709.24	9541972.31	
	613786.28	9541913.95	
	613856.77	9541845.75	
	613901.3	9541758.51	
	613960.06	9541678.72	
	613984.55	9541584.87	
	613988.52	9541485	
	613991.98	9541385.1	
	613994.63	9541285.15	
	613999.39	9541185.28	
	614006.39	9541085.53	
	614014.69	9540985.87	
	614021.68	9540886.13	
	614024.03	9540786.25	
	614015.43	9540686.69	
	613961.89	9540605.85	
	613869.56	9540575.33	
	613769.71	9540576.57	
5	613676.71	9540612.37	150,77
	613582.13	9540643.99	
	613486.98	9540674.74	
	613394.84	9540713.48	
	613305.99	9540757.69	
	613232.77	9540825.8	
	613168.66	9540901.91	
	613100.94	9540967.99	
	613002.81	9540987.14	
	612931.29	9541032.39	
	612966.22	9541124.71	
	613013.71	9541212.69	
	613039.18	9541306.8	
	613062.91	9541399.15	
	613132.94	9541465.57	
	613195	9541538.62	
	613241.56	9541623.57	
	613296.88	9541704.63	
	613299.45	9541786.74	
	613245.77	9541838.23	
	613152.35	9541805.4	
	613059.96	9541767.81	
	612963.86	9541740.18	
	612867.59	9541713.12	
	612771.19	9541686.53	

GOBIERNO AUTÓNOMO DESCENTRALIZADO MUNICIPAL DEL CANTÓN CELICA  
 CERTIFICADO que antecede es una copia conforme a su original.  
 CELICA 11/08/2020  
 SECRETARIA GENERAL



**GOBIERNO AUTÓNOMO DESCENTRALIZADO  
MUNICIPAL DEL CANTÓN CELICA  
Celica - Loja - Ecuador  
SECRETARIA GENERAL**



612673.01	9541668.76
612573.84	9541655.89
612475.02	9541640.59
612375.99	9541629.44
612276.13	9541634.77
612176.98	9541646.65
612101.13	9541703.24
612089.78	9541799.04
612156.49	9541871.68
612237.9	9541929.01
612329.61	9541967.09
612425.91	9541993.44
612524.6	9542008.79
612624.39	9542012.34
612720.99	9541989.88
612812.34	9542021.62
612899.66	9542070.04
612993.22	9542103.68
613090.76	9542123.12
613173.61	9542141.91
613264.03	9542167.36
613361.56	9542182.1

**BLOQUE 6**

Bloque	X	Y	Nº hectáreas
6	611287,87	9540099,15	53,37
	611380,25	9540061,61	
	611465,25	9540009,55	
	611470,91	9539916,12	
	611469,06	9539816,13	
	611454,58	9539717,51	
	611422,95	9539622,64	
	611394,43	9539526,81	
	611366,81	9539430,7	
	611339,39	9539334,59	
	611293,53	9539245,93	
	611228,13	9539171,88	
	611135,12	9539142,2	

GOBIERNO AUTÓNOMO DESCENTRALIZADO MUNICIPAL DEL CANTÓN CELICA  
SECRETARIA GENERAL  
11/08/2020



**GOBIERNO AUTÓNOMO DESCENTRALIZADO  
MUNICIPAL DEL CANTÓN CELICA**  
Celica - Loja - Ecuador  
SECRETARIA GENERAL



611042,11	9539177,03
610954,21	9539224,39
610881,42	9539291,34
610821,64	9539371,37
610771,13	9539457,67
610727,22	9539547,45
610688,84	9539639,52
610674,21	9539738,34
610700,15	9539832,47
610765,25	9539908,37
610857,24	9539942,75
610949,92	9539978,03
611043,63	9540011,76
611142,67	9540021,36
611231,6	9540060,52

**BLOQUE 7**

Bloque	X	Y	Nº
7	593512.01	9538122.05	45,14
	593599.15	9538087.49	
	593657.77	9538006.49	
	593718.91	9537927.4	
	593781.02	9537849.02	
	593837.33	9537766.49	
	593880.61	9537676.41	
	593922.8	9537585.91	
	593973.95	9537499.98	
	594026.46	9537414.91	
	594061.21	9537322.55	
	594037.66	9537231.9	
	593965.35	9537163.07	
	593878.3	9537114.35	
	593784.29	9537082.53	
	593690.48	9537100.03	
	593629.42	9537178.7	
	593573.95	9537261.9	
	593526.99	9537349.54	
	593485.33	9537440.05	

GOBIERNO AUTÓNOMO DESCENTRALIZADO DEL CANTÓN CELICA  
SECRETARIA GENERAL  
que atestada es conforme a los datos  
CELICA 11/08/2022



**GOBIERNO AUTÓNOMO DESCENTRALIZADO**  
**MUNICIPAL DEL CANTÓN CELICA**  
 Celica - Loja - Ecuador  
 SECRETARIA GENERAL



593444.54	9537530.8
593400.03	9537619.23
593351.15	9537704.87
593296.73	9537787.87
593260.79	9537880.06
593317.82	9537961.78
593380.78	9538038.78
593462.95	9538094.91

**BLOQUE 8**

Bloque	X	Y	Nº
8	615671	9544184.46	27,30
	615770.7	9544176.78	
	615870.18	9544166.81	
	615969.43	9544154.64	
	616068.69	9544142.48	
	616165.73	9544122.67	
	616255.11	9544078.42	
	616310.95	9543999.14	
	616257.96	9543921.54	
	616227.08	9543830.26	
	616159.47	9543756.84	
	616066.24	9543720.72	
	615969.24	9543701.63	
	615870.74	9543715.88	
	615773.78	9543739.95	
	615677.84	9543768.16	
	615610.17	9543833.12	
	615580.08	9543928.01	
	615588.11	9544027.08	
	615615.75	9544121.2	

**BLOQUE 9**

Bloque	X	Y	Nº
9	600983.22	9533683.94	21,26
	601077.48	9533716.14	
	601176.4	9533728.69	
	601276.23	9533733.56	
	601368.57	9533700.27	
	601422.83	9533621.35	
	601416.16	9533522.47	
	601380.8	9533429.05	
	601338.64	9533338.41	
	601290.95	9533250.71	
	601231.54	9533170.31	
	601149.81	9533118.9	
	601076.43	9533174.64	
	601042.96	9533268.8	
	601002.35	9533359.96	
	600956.73	9533448.4	
	600933.98	9533544.92	
	600953.74	9533642.44	

**BLOQUE 10**

Bloque	X	Y	Nº
10	606913.17	9537144.96	20,36
	607000.77	9537116.92	
	607004.52	9537017	

GOBIERNO AUTÓNOMO DESCENTRALIZADO  
 MUNICIPAL DEL CANTÓN CELICA  
 CERTIFICADO que la información  
 que antecede es auténtica  
 conforme a su origen  
 CELICA 11/08/2020  
 SECRETARIA GENERAL



# GOBIERNO AUTÓNOMO DESCENTRALIZADO MUNICIPAL DEL CANTÓN CELICA Celica - Loja - Ecuador SECRETARIA GENERAL



607016.44	9536917.71
607045.44	9536822.05
607101	9536740.01
607148.23	9536652.06
607209.79	9536573.77
607261.45	9536489.2
607265.3	9536390.17
607236.17	9536296.84
607152.12	9536262.02
607097	9536344.34
607042.95	9536427.33
606974.73	9536499.21
606907.04	9536569.84
606861.07	9536657.97
606824.19	9536749.34
606800.12	9536845.55
606764.33	9536937.88
606783.07	9537030.82
606837.76	9537086.39

## BLOQUE 11

Bloque	X	Y	Nº
11	607594.53	9545442.87	12,10
	607682.28	9545402.54	
	607739.76	9545321.39	
	607785.97	9545232.93	
	607819.39	9545138.7	
	607863.15	9545048.93	
	607907.09	9544961.57	
	607850.34	9544890.21	
	607752.87	9544896.62	
	607680.12	9544962.76	
	607629.74	9545049.04	
	607584.92	9545138.4	
	607536.56	9545225.93	
	607496.26	9545317.19	
	607528.01	9545408.82	

## BLOQUE 12

Bloque	X	Y	Nº
12	612640.98	9542516.13	3,70
	612687.13	9542500.64	
	612710.64	9542466.57	
	612699.69	9542417.83	
	612684.51	9542370.25	
	612665.32	9542324.09	
	612643.38	9542279.31	
	612613.14	9542239.78	
	612572.53	9542211.17	
	612524.52	9542212.89	
	612503.24	9542253.74	
	612517.77	9542301.38	
	612536.57	9542347.7	
	612556.26	9542393.66	
	612578.58	9542438.39	
612601.43	9542482.86		

GOBIERNO AUTÓNOMO DESCENTRALIZADO DEL CANTÓN CELICA  
 CERTIFICADO que el contenido que antecede es una copia fiel conforme a los datos.  
 CELICA 11/08/2020

SECRETARIA GENERAL