

1991-1992  
1991-1992

1991-1992

1991-1992  
1991-1992  
1991-1992  
1991-1992



1991-1992  
1991-1992




**GOBIERNO AUTÓNOMO DESCENTRALIZADO  
MUNICIPAL DEL CANTÓN CELICA**

Celica – Loja – Ecuador



**CERTIFICACION.** - La suscrita secretaria del Concejo del Gobierno Autónomo Descentralizado Municipal del Cantón Celica, CERTIFICA, que el señor Alcalde del Cantón Celica **SANCIONÓ** la ordenanza que antecede. En la fecha señalada, Lo Certifico. - Celica 11 de marzo del 2015.

Ab. Joana M. Luna B.  
**SECRETARIA GENERAL DEL  
CONCEJO DEL GADMCC**





**GOBIERNO AUTÓNOMO DESCENTRALIZADO  
MUNICIPAL DEL CANTÓN CELICA**

Celica – Loja – Ecuador



atribuciones legales contenidas en el cuarto inciso del Art. 322 del Código Orgánico de Organización Territorial, Autonomía y Descentralización COOTAD, remito al Señor Alcalde la presente **"ORDENANZA PARA LA APROBACIÓN DE LA ACTUALIZACIÓN DEL PLAN DE DESARROLLO Y DE ORDENAMIENTO TERRITORIAL DEL GOBIERNO AUTÓNOMO DESCENTRALIZADO DEL CANTÓN CELICA."** para su sanción u observación.- Lo certifico.-

Ab. Joana M. Luna B.  
**SECRETARIA GENERAL DEL  
CONCEJO DEL GADMCC**



**ALCALDIA DEL GOBIERNO AUTÓNOMO DESCENTRALIZADO MUNICIPAL DEL CANTON CELICA.-** Que a los once días del mes de marzo del 2015, a las 10H00 de conformidad con las disposiciones contenidas en el Art. 322 inciso cuarto del Código Orgánico de Organización Territorial, Autonomías y Descentralización COOTAD, habiéndose realizado el trámite legal pertinente y por cuanto la presente presente **"ORDENANZA PARA LA APROBACIÓN DE LA ACTUALIZACIÓN DEL PLAN DE DESARROLLO Y DE ORDENAMIENTO TERRITORIAL DEL GOBIERNO AUTÓNOMO DESCENTRALIZADO DEL CANTÓN CELICA."** está de acuerdo con la Constitución y leyes de la Republica, **LA SANCIONO** para que entre en vigencia, ejecútese y publíquese de acuerdo a lo que establece la ley.-

Ec. Manuel M. Orbe Jumbo  
**ALCALDE DEL CANTON CELICA**







**GOBIERNO AUTÓNOMO DESCENTRALIZADO  
MUNICIPAL DEL CANTÓN CELICA**

Celica - Loja - Ecuador



Ec. Manuel M. Orbe Jumbo  
**ALCALDE DEL CANTÓN CELICA**

Ab. Joana M. Luna B.  
**SECRETARIA GENERAL DEL  
CONCEJO DEL GADMCC**





**SECRETARIA GENERAL DEL GOBIERNO AUTÓNOMO DESCENTRALIZADO MUNICIPAL DEL CANTON CELICA.-** Celica 11 de marzo del 2015, a las 09H00.-CERTIFICO: Que la presente "ORDENANZA PARA LA APROBACIÓN DE LA ACTUALIZACIÓN DEL PLAN DE DESARROLLO Y DE ORDENAMIENTO TERRITORIAL DEL GOBIERNO AUTÓNOMO DESCENTRALIZADO DEL CANTÓN CELICA." fue discutida y aprobada por el concejo del Gobierno Municipal del cantón Celica, en sesiones ordinarias de fecha 06 de marzo y 10 de marzo del 2015 en primer y segundo debate respectivamente.- Lo certifico.-

Ab. Joana M. Luna B.  
**SECRETARIA GENERAL DEL  
CONCEJO DEL GADMCC**



**SECRETARIA GENERAL DEL GOBIERNO AUTÓNOMO DESCENTRALIZADO MUNICIPAL DEL CANTON CELICA.-** Celica 11 de marzo del 2015, a las 09H30.- Razon.- siento como tal en uso de las





## GOBIERNO AUTÓNOMO DESCENTRALIZADO MUNICIPAL DEL CANTÓN CELICA

Celica – Loja – Ecuador



### CAPITULO I

#### DOCUMENTOS TÉCNICOS

**Art. 14.-** El conjunto de planos y mapas, y demás anexos que son parte del análisis estratégico territorial, así como de las categorías de ordenamiento territorial, que forman parte de la documentación de la actualización del plan de desarrollo cantonal y el de ordenamiento territorial son documentos técnicos que complementan la gestión operativa del GAD Municipal del Cantón Celica

La documentación del plan cantonal de desarrollo y de ordenamiento territorial: a) Diagnóstico, b) Propuesta, c) Modelo de gestión y, los datos específicos de los programas y proyectos, cronogramas estimados y presupuestos son instrumentos para la gestión del desarrollo y ordenamiento territorial del Cantón Celica y de los otros niveles de gobierno.

### CAPITULO II

#### DISPOSICIONES TRANSITORIAS

**Primera.-** La presente ordenanza entrará en vigencia a partir de la fecha de su publicación en la Gaceta Oficial Municipal y en el dominio Web de la institución.


**Segunda.-** Hasta que las instancias nacionales provean la cartografía geodésica del territorio nacional para la planificación territorial conforme la disposición transitoria decimoséptima de la constitución; el GAD Municipal de Celica podrá adecuar los contenidos y las propuestas del plan de desarrollo y ordenamiento territorial con instrumentos complementarios para regular y normar el uso del suelo en el cantón, a nivel urbano y rural.

**Tercera.-** Normativas técnicas y regulaciones para el uso y ocupación del suelo en el Cantón Celica en el área urbana y rural. El GAD Municipal en un plazo de seis meses a partir de la vigencia de esta ordenanza, actualizará las normativas y reglamentaciones técnicas para regular el fraccionamiento y el uso del suelo en las áreas urbanas y rurales de conformidad a la propuesta de zonificación territorial.

#### DISPOSICIONES GENERALES

**PRIMERA.-** La presente Ordenanza Deroga toda Ordenanza que se le oponga

Dada y firmada en la sala de sesiones del Gobierno Autónomo Descentralizado Municipal del Cantón Celica, a los diez días del mes de marzo del año dos mil quince







## GOBIERNO AUTÓNOMO DESCENTRALIZADO MUNICIPAL DEL CANTÓN CELICA

Celica - Loja - Ecuador



### TITULO II

#### CAPÍTULO I

#### DE LAS INSTANCIAS DE REPRESENTACIÓN SOCIAL

**Art. 10.-** En observancia con el artículo 95 de la Constitución de la República el GAD Municipal del Cantón Celica, reconoce la participación en democracia de sus habitantes y garantiza que "las ciudadanas y ciudadanos, en forma individual y colectiva, participarán de manera protagónica en la toma de decisiones, planificación y gestión de los asuntos públicos" y que la participación ciudadana "... es un derecho, que se ejercerá a través de los mecanismos de la democracia representativa, directa y comunitaria".

**Art. 11.-** El GAD Municipal del Cantón Celica de conformidad con el artículo 302 del COOTAD, reconoce toda forma de participación ciudadana: de carácter individual y colectivo, incluyendo aquellas que se generen en las unidades territoriales de base, barrios, comunidades, comunas, recintos y aquellas organizaciones propias de los pueblos y nacionalidades, en el marco de la Constitución y la ley.

**Art. 11.-** El GAD Municipal del Cantón Celica en concordancia con el artículo 306 del Código Orgánico de Organización Territorial Autonomías y Descentralización reconoce a los barrios y parroquias urbanas como unidades básicas de participación ciudadana, los consejos barriales y parroquiales urbanos, así como sus articulaciones socio-organizativas, son los órganos de representación comunitaria y se articularán al sistema de gestión participativa, se reconoce así también a las organizaciones barriales existentes y se promoverá la creación de aquellas que la libre participación ciudadana genere.

**Art. 12.-** El GAD Municipal del Cantón Celica en aplicación a lo dispuesto en el Art. 54 literales d) y e) del COOTAD que establecen como funciones del GAD Municipal, las de implementar el Sistema de Participación Ciudadana así como elaborar y ejecutar el plan cantonal de desarrollo y de ordenamiento territorial, procederá a dar cumplimiento a estas disposiciones.

#### CAPÍTULO II

#### DE LA ASAMBLEA CANTONAL

**Art. 13.-** El GAD Municipal del Cantón Celica, convocará a una Asamblea Cantonal para poner en su conocimiento los lineamientos y propuestas de la actualización del plan de desarrollo y de ordenamiento territorial de conformidad con el artículo 304 del COOTAD.

#### TITULO III





**GOBIERNO AUTÓNOMO DESCENTRALIZADO  
MUNICIPAL DEL CANTÓN CELICA**

Celica – Loja – Ecuador



**CAPÍTULO III**

**PRINCIPIOS GENERALES PARA LA PLANIFICACIÓN Y DESARROLLO**

**Art. 7.-** El Gobierno Autónomo Descentralizado Municipal del Cantón Celica para la planificación y desarrollo del cantón se regirá por los contenidos del artículo 3 del COOTAD:

- a) Unidad Jurídica territorial, económica, igualdad de trato
- b) Solidaridad
- c) Coordinación y corresponsabilidad
- d) Subsidiariedad
- e) Complementariedad
- f) Equidad Territorial
- g) Participación Ciudadana
- h) Sustentabilidad del desarrollo, e;
- i) Ajuste a los principios que constan en el artículo 5 del Código de Planificación y Finanzas Públicas

**Art. 8.-** Articulación del PD y OT con el presupuesto del GAD Municipal y los otros niveles de Gobierno:


Los objetivos, metas, programas y proyectos establecidos en el PD y OT deberán guardar coherencia con el presupuesto del GAD Municipal, con el plan de gobierno municipal conforme el artículo 245 del COOTAD.

Las inversiones presupuestarias del presupuesto del GAD se ajustarán a la propuesta de los planes de desarrollo de los niveles de gobierno conforme el artículo 215 COOTAD.

**Art. 9.-** Prioridad del Gasto Social: El GAD Municipal Celica, a fin de impulsar el Buen Vivir en la jurisdicción cantonal, priorizará el gasto social, estableciendo un orden de ejecución de obras, adquisición de bienes y provisión de servicios; observando además la debida continuidad, en procura de los fines y objetivos previstos en el plan de desarrollo y ordenamiento territorial del Cantón Celica, con base en las evaluaciones periódicas que se realicen.

El presupuesto del GAD Municipal deberá prever el 10% de sus ingresos no tributarios para el financiamiento y ejecución de programas sociales para atención de los grupos de atención prioritaria, conforme el artículo 249 del COOTAD.

La inversión del GAD Municipal estará sustentada y justificada por la política social que el GAD Municipal y los actores sociales han priorizado intervenir a favor de los ciudadanos y ciudadanas del cantón.







## GOBIERNO AUTÓNOMO DESCENTRALIZADO MUNICIPAL DEL CANTÓN CELICA

Celica - Loja - Ecuador



ordenamiento territorial del Cantón Celica, según las disposiciones de ley.

### CAPITULO II

#### DEL PLAN DE DESARROLLO Y ORDENAMIENTO TERRITORIAL CONTENIDOS, ACTUALIZACIÓN Y SANCIÓN

Art. 5.- En concordancia con los lineamientos de la Secretaría Nacional de Planificación SENPLADES, el plan de desarrollo cantonal y ordenamiento territorial contiene:

a. Diagnóstico:

- Diagnóstico por componentes, socio cultural, asentamientos humanos, político institucional, biofísico, económico productivo, movilidad, energía y conectividad
- Análisis Estratégico Territorial, problemáticas, potencialidades y vocaciones del territorio.

b. Propuesta: Visión cantonal, Objetivos estratégicos, metas e indicadores, categorías de ordenamiento del territorio COT.

c. Modelo de gestión- contiene datos específicos de los programas y proyectos, cronogramas estimados y presupuestos, instancias responsables de la ejecución, sistema de monitoreo, evaluación y retroalimentación que faciliten la rendición de cuentas y el control social. La articulación y coordinación multinivel, participación ciudadana, vinculación entre la planificación y el presupuesto, y seguimiento y evaluación.

Art. 6.- El plan de desarrollo y de ordenamiento territorial podrá ser actualizado periódicamente, siendo obligatoria su actualización al inicio de cada gestión conforme el artículo 467 del Código Orgánico de Organización Territorial Autonomías y Descentralización.

El Concejo Municipal aprobará la actualización y conocerá las propuestas, previo el correspondiente proceso de concertación y/o consulta pública, a través de las instancias determinadas en esta Ordenanza.

Las modificaciones sugeridas, se respaldarán en estudios técnicos que evidencien variaciones en la estructura urbana, la administración y gestión del territorio, el uso y ocupación del suelo, variaciones del modelo territorial o las circunstancias de carácter demográfico, social, económico, ambiental o natural que incidan sustancialmente sobre las previsiones del plan de desarrollo y de ordenamiento territorial actualmente concebido.

le.







**GOBIERNO AUTÓNOMO DESCENTRALIZADO  
MUNICIPAL DEL CANTÓN CELICA**

Celica – Loja – Ecuador



**ORDENANZA PARA LA APROBACIÓN DE LA ACTUALIZACIÓN DEL  
PLAN DE DESARROLLO Y DE ORDENAMIENTO TERRITORIAL  
DEL GOBIERNO AUTÓNOMO DESCENTRALIZADO DEL CANTÓN CELICA**

**TITULO I**

**GENERALIDADES**

**CAPITULO I**

**DE LA APLICACIÓN, VIGENCIA Y PLAZO**

**Art. 1.-** La presente ordenanza constituye norma legal de aplicación obligatoria y general en todo el territorio cantonal, que incluye áreas urbanas y rurales, para todos los efectos jurídicos y administrativos vinculados con el cumplimiento de las competencias exclusivas, concurrentes, adicionales y residuales, el desarrollo local, la gestión territorial y la articulación entre los diferentes niveles de gobierno.

**Art. 2.-** El Concejo Municipal aprobará la actualización del Plan de Desarrollo y el Ordenamiento Territorial del Cantón mediante la correspondiente ordenanza municipal en dos sesiones, y se publicará en su gaceta oficial y en el dominio web de la institución.


**Art. 3.-** Se considera como horizonte temporal, un mediano plazo de cuatro años y diez años para el largo plazo, una vez que entren en vigencia el plan de desarrollo y de ordenamiento territorial del Cantón, en consonancia con el artículo 58 del Código Orgánico de Planificación y Finanzas Públicas, sobre los planes de inversión cuatrianuales, anuales, y los planes plurianuales contenidos en las agendas territoriales acordadas en el nivel intermedio de planificación correspondientes

**Art. 4.-** La aplicación y ejecución del PD y OT en el cantón, es responsabilidad del gobierno autónomo descentralizado, a través de las instancias asesoras, operativas y unidades administrativas municipales previstas en la estructura institucional, en coordinación con el Consejo Cantonal de Planificación, las instancias respectivas del Sistema Nacional Descentralizado de Planificación Participativa, SNDPP, del Sistema Cantonal de Participación Ciudadana y Control Social, sociedad civil, sector público y privado, así como otros organismos e instancias relacionadas.

El GAD municipal del Cantón Celica realizará las gestiones pertinentes ante las instituciones del Gobierno Central, del Gobierno Autónomo Descentralizado Provincial, entre Gobiernos Municipales, con Gobiernos Autónomos Descentralizados Parroquiales, con las organizaciones públicas y privadas, organizaciones no gubernamentales debidamente acreditadas, nacionales o extranjeras, organismos de cooperación y otros, que conforman el Sistema Nacional de Planificación Participativa de acuerdo al artículo 21 del Código de Planificación y Finanzas Públicas, a fin de impulsar, apoyar, financiar y ejecutar los programas y proyectos contemplados en el plan de desarrollo y en el de







## Gobierno Autónomo Descentralizado Municipal del Cantón Celica

Celica – Loja – Ecuador



participación".

Que, el artículo 28 del Código Orgánico de Planificación y Finanzas Públicas, indica que se constituirán, mediante acto normativo, los Consejos de Planificación de los Gobiernos Autónomos Descentralizados.

Que, el artículo 44, literal b, del Código Orgánico de Planificación y Finanzas Públicas, señala que corresponde exclusivamente a los GAD municipales y metropolitanos la regulación, control y sanción respecto del uso y ocupación del suelo en el territorio del cantón. Las decisiones de ordenamiento territorial de este nivel, racionalizarán las intervenciones en el territorio de todos los gobiernos autónomos descentralizados.

Que, el artículo 2 de la resolución del Consejo Nacional de Planificación No. CNP-002-2013, dispone que las instituciones del sector público, en los distintos niveles de gobierno, articulen la formulación de sus políticas, planificación institucional, programas y proyectos públicos, la programación y ejecución presupuestaria; y, la inversión y asignación de recursos públicos, con los objetivos, políticas, lineamientos estratégicos, metas y la Estrategia Territorial Nacional con sus ejes Reducción de Brechas, Matriz Productiva y la Sustentabilidad Patrimonial establecida en el Plan Nacional de Desarrollo denominado Plan Nacional para el Buen Vivir 2013 – 2017, sin menoscabo de sus competencias y autonomía;

Que, el artículo 1 de la resolución del Consejo Nacional de Planificación No. CNP-003-2014, sobre los lineamientos y directrices para la actualización y reporte de información de los planes de desarrollo y ordenamiento territorial de los gobiernos autónomos descentralizados

Los GAD municipales y metropolitanos aprobarán sus planes de desarrollo y ordenamiento territorial, según corresponda, en el plazo máximo de 9 meses, contados desde la posesión de sus máximas autoridades.

Que, de acuerdo a las DISPOSICIONES TRANSITORIAS, de la resolución del Consejo Nacional de Planificación No. CNP-003-2014, PRIMERA.- Para el periodo de gobierno 2014-2019, los gobiernos autónomos descentralizados reportarán al Sistema de Información para los Gobiernos Autónomos Descentralizados los contenidos de sus respectivos planes de desarrollo y ordenamiento territorial hasta las siguientes fechas:

Diagnóstico hasta el 15 de noviembre de 2014

Propuesta hasta el 15 de enero del 2015

Modelo de Gestión hasta el 15 de marzo del 2015

En uso de la facultad legislativa prevista en el artículo 240 de la Constitución de la República, artículo 7 y del artículo 57 literal a) del Código Orgánico de Organización Territorial, Autonomía y Descentralización, expide la siguiente:

*Yc.*







## GOBIERNO AUTÓNOMO DESCENTRALIZADO MUNICIPAL DEL CANTÓN CELICA

Celica – Loja – Ecuador



desarrollo y de ordenamiento territorial, así como actualizarlos al inicio de cada gestión.

Que, la Ley Orgánica Reformativa al COOTAD publicado en el registro oficial No 166, del 21 de enero del 2014, indica: "Los gobiernos autónomos descentralizados ejercerán la competencia de ordenamiento territorial de su circunscripción, exclusivamente en el marco de sus competencias constitucionales y legales. Para el efecto deberán observar lo siguiente:

- a) Las políticas, directrices y metas de planificación emitidas por la autoridad nacional competente;
- b) Los contenidos de la Estrategia Territorial Nacional; y,
- c) Los modelos de gestión regulados por el Consejo Nacional de Competencias para el ejercicio de las competencias exclusivas y concurrentes asignadas a los distintos gobiernos autónomos descentralizados.

Para el ejercicio del ordenamiento territorial, los gobiernos regionales y provinciales deberán observar los lineamientos y directrices técnicas de los planes de ordenamiento territorial de los cantones que pertenecen a su respectiva circunscripción territorial, particularmente el planeamiento físico, las categorías de uso y gestión del suelo, su tratamiento y su regulación.


El ordenamiento territorial de todos los gobiernos autónomos descentralizados deberá evidenciar la complementariedad con los planes de desarrollo y ordenamiento territorial de los otros gobiernos autónomos descentralizados de su circunscripción, evitando la superposición de funciones."

Que, el artículo 12 del Código Orgánico de Planificación y Finanzas Públicas, señala que: "La planificación del desarrollo y el ordenamiento territorial es competencia de los gobiernos autónomos descentralizados en sus territorios. Se ejercerá a través de sus planes propios y demás instrumentos, en articulación y coordinación con los diferentes niveles de gobierno, en el ámbito del Sistema Nacional Descentralizado de Planificación Participativa".

Que, el artículo 13 del Código Orgánico de Planificación y Finanzas Públicas, define que: "El gobierno central establecerá los mecanismos de participación ciudadana que se requieran para la formulación de planes y políticas, de conformidad con las leyes y el reglamento de este Código.

El Sistema Nacional Descentralizado de Planificación Participativa acogerá los mecanismos definidos por el sistema de participación ciudadana de los gobiernos autónomos descentralizados, regulados por acto normativo del correspondiente nivel de gobierno, y propiciará la garantía de participación y democratización definida en la Constitución de la República y la Ley.

Se aprovechará las capacidades y conocimientos ancestrales para definir mecanismos de





**GOBIERNO AUTÓNOMO DESCENTRALIZADO  
MUNICIPAL DEL CANTÓN CELICA**

Celica - Loja - Ecuador



ORDENANZA N° 005-2015

**ORDENANZA PARA LA APROBACIÓN DE LA ACTUALIZACIÓN DEL PLAN  
DE DESARROLLO Y DE ORDENAMIENTO TERRITORIAL DEL GOBIERNO  
AUTÓNOMO DESCENTRALIZADO DEL CANTÓN CELICA**

**EL CONCEJO MUNICIPAL DEL  
GOBIERNO AUTÓNOMO  
DESCENTRALIZADO DEL CANTÓN  
CELICA  
CONSIDERANDO:**

Que, el artículo 241 de la Constitución de la República, prescribe, que "la planificación garantizará el ordenamiento territorial y será obligatoria en todos los gobiernos autónomos descentralizados".

Que, el artículo 264 numeral 1 de la Carta Magna, determina como competencia exclusiva de los GAD Municipales "Planificar el desarrollo cantonal y formular los correspondientes planes de ordenamiento territorial, de manera articulada con la planificación nacional, regional, provincial y parroquial, con el fin de regular el uso y la ocupación del suelo urbano y rural".

Que, el artículo 54 literal e) del Código Orgánico de Organización Territorial, Autonomía y Descentralización (COOTAD), establece como competencia exclusiva del GAD Municipal: "Elaborar y ejecutar el plan cantonal de desarrollo, el ordenamiento territorial y las políticas públicas en el ámbito de sus competencias y en su circunscripción territorial, de manera coordinada con la planificación nacional, regional, provincial y parroquial, y realizar en forma permanente, el seguimiento y rendición de cuentas sobre el cumplimiento de las metas establecidas";

Que, el artículo 57 literal e) del COOTAD, establece como atribución del Concejo Municipal "aprobar el plan cantonal de desarrollo y el ordenamiento territorial formulados participativamente con la acción del consejo cantonal de planificación y las instancias de participación ciudadana, así como evaluar la ejecución de los mismos"

Que, el artículo 48 del Código Orgánico de Planificación y Finanzas Públicas sobre la "Vigencia de los planes", establece que los planes de desarrollo y de ordenamiento territorial entrarán en vigencia a partir de su expedición mediante el acto normativo correspondiente.

Es obligación de cada GAD Municipal publicar y difundir sus respectivos planes de

